



RÉVISION DU PLAN LOCAL D'URBANISME

7a1. TABLEAU ET NOTES SERVITUDES

Plan Local d'Urbanisme révisé
approuvé par délibération du Conseil Territorial
en date du 26 septembre 2016





Liste des Servitudes d'Utilité Publique L'Haÿ-les-roses

Monument historique classé ou inscrit

Code:	Désignation:	Actes particuliers:	Bénéficiaire:
AC1	Aqueduc des eaux de Rungis : regard n°6	Inv. MH. : 10 février 1988	S.T.A.P - Tour du bois, Château de Vincennes. 94300 Vincennes
AC1	Aqueduc des eaux de Rungis : regard n°7	Inv. MH. : 10 février 1988	S.T.A.P - Tour du bois, Château de Vincennes. 94300 Vincennes
AC1	Aqueduc des eaux de Rungis : regard n°8	Inv. MH. : 10 février 1988	S.T.A.P - Tour du bois, Château de Vincennes. 94300 Vincennes
AC1	Aqueduc des eaux de Rungis : regard n°9	Inv. MH. : 10 février 1988	S.T.A.P - Tour du bois, Château de Vincennes. 94300 Vincennes
AC1	La Roseraie	Inv. MH. : arrêté du 10 août 2005	S.T.A.P - Tour du bois, Château de Vincennes. 94300 Vincennes

Périmètre de protection modifié

Code:	Désignation:	Actes particuliers:	Bénéficiaire:
AC1-PPM	PPM: La Roseraie	DCM du 22 juin 2007	S.T.A.P - Tour du bois, Château de Vincennes. 94300 Vincennes
AC1-PPM	PPM: Regard n°6	DCM du 22 juin 2007	S.T.A.P - Tour du bois, Château de Vincennes. 94300 Vincennes
AC1-PPM	PPM: Regard n°7	DCM du 22 juin 2007	S.T.A.P - Tour du bois, Château de Vincennes. 94300 Vincennes
AC1-PPM	PPM: Regard n°8	DCM du 22 juin 2007	S.T.A.P - Tour du bois, Château de Vincennes. 94300 Vincennes
AC1-PPM	PPM: Regard n°9	DCM du 22 juin 2007	S.T.A.P - Tour du bois, Château de Vincennes. 94300 Vincennes

Protection des centres de réception radioélectriques contre les perturbations électro-magnétiques

Code:	Désignation:	Actes particuliers:	Bénéficiaire:
PT1-P	zone de protection: Villejuif ANFR	Décret du 17/02/2010	ANFR

Servitude aéronautique de Dégagement

Code:	Désignation:	Actes particuliers:	Bénéficiaire:
-------	--------------	---------------------	---------------

T5	Aéroport d'Orly	Décret du 5 juin 1992	DGAC/DAC-Nord service urbanisme
T5	Aéroport du Bourget	décret du 27/11/1968	DGAC/DAC-Nord service urbanisme

Servitudes concernant la protection contre les obstacles des liaisons hertziennes

Code:	Désignation:	Actes particuliers:	Bénéficiaire:
PT2LH	Buttes-Chaumont - Boissy-sous-saint-yon (Cachan-Fresnes)	Décret du 18/08/1962	TDF - DO
PT2LH	FORT DE ROMAINVILLE - BOISSY sous ST YON	Décret du 03/08/1979	TDF - DO
PT2LH	LE KREMLIN-BICETRE - PUISELET LE MARAIS	Décret du 19/10/1993	ministère de la Défense

Servitudes résultant de l'instauration de périmètres de protection des eaux potables et minérales

Code:	Désignation:	Actes particuliers:	Bénéficiaire:
AS1-aq	aqueduc de la Vanne	Ne comporte pas d'acte instituant ces servitudes - tracés donnés à titre indicatif	SAGEP - ARS UT94
AS1-aq	aqueduc du Loing	Ne comporte pas d'acte instituant ces servitudes - tracés donnés à titre indicatif	SAGEP - ARS UT94
AS1-aq	aqueduc du Rungis	Ne comporte pas d'acte instituant ces servitudes - tracés donnés à titre indicatif	SAGEP - ARS UT94

SOMMAIRE

SERVITUDES ET REGLEMENTATIONS DE PORTEE GENERALE.....

SERVITUDES ET REGLEMENTATIONS PARTICULIERES CONCERNANT LA COMMUNE DE L'HAÏ LES ROSES.....

SERVITUDES, CONTRAINTES ET REGLEMENTATIONS PARTICULIERES.....

Chapitre I	Mines et Carrières.....
Chapitre II	Règlementation applicable le long des infrastructures routières et ferroviaires à fort trafic.....
Chapitre III	Servitudes générales électricités / gaz.....
Chapitre IV	Monuments historiques.....
Chapitre V	Servitudes d'élagage relatives aux lignes de télécommunications empruntant le domaine public.....
Chapitre VI	Servitudes relatives aux réseaux de télécommunications en application du Code des Postes et des Communications Électroniques.....
Chapitre VII	Servitudes le long des aqueducs.....
Chapitre VIII	Canalisations publiques d'eau et d'assainissement.....
Chapitre IX	Servitudes relatives aux transmissions radioélectriques concernant la protection contre les obstacles des centres d'émission et de réception exploités par l'État.....
Chapitre X	Servitudes relatives aux transmissions radioélectriques concernant la protection des centres de réception contre les perturbations électromagnétiques.....
Chapitre XI	Servitudes aéronautiques instituées pour la protection de la circulation aérienne, servitude de dégagement
Chapitre XII	Protection du patrimoine archéologique.....
Chapitre XIII	Autres servitudes et réglementations de portée générale.....
Chapitre XIV	Classement du département du Val-de-Marne en zone à risque d'exposition au plomb.....

SERVITUDES ET RÉGLEMENTATIONS DE PORTÉE GÉNÉRALE

Les contraintes, que les réglementations particulières ou les servitudes impliquent, ont pour but :

- soit de protéger les sites, paysages ou les monuments historiques contre les initiatives de toute nature qui porteraient atteinte à leur qualité ou leur environnement,
- soit d'interdire, de restreindre ou de soumettre à condition l'édification de constructions et la réalisation de travaux sur des terrains présentant des inconvénients ou des risques, (pour la sécurité, la santé, la tranquillité des futurs occupants ou pour la bonne conservation et la bonne exploitation des ouvrages publics).

Les périmètres auxquels s'appliquent les servitudes ou les réglementations particulières sont indiqués:

- soit sur le plan des servitudes et explicités par la légende de celui-ci,
- soit sur des plans particuliers annexés à la suite de chacun des chapitres concernés de la présente note,
- soit à titre exceptionnel sur le plan de zonage du P.L.U.

Des adaptations ou dispositions différentes de l'ensemble des servitudes ou réglementations particulières peuvent être accordées sous réserve de l'accord des Services gestionnaires concernés.

SERVITUDES ET REGLEMENTATIONS PARTICULIERES CONCERNANT LA COMMUNE DE L'HAY LES ROSES

- **Mines et carrières** (*sur l'extrême Ouest de la commune*)
des zones d'anciennes carrières actuellement connues.

- **Contraintes liées aux infrastructures**
 - a) Classement sonore des infrastructures de transports terrestres approuvés par arrêtés **préfectoraux du 3 janvier 2002.**

 - b) Marge d'isolement par rapport aux autoroutes A 6 a - A 6 b.

- **Servitudes générales ÉLECTRICITÉ et GAZ**
Ancrages, appuis, passage et élagages et les canalisations de Gaz Haute -Pression

- **Monuments Historiques**
 - Monuments Historiques situés sur la commune de l'Hay-les-Roses**
 - Regards de l'aqueduc des eaux de Rungis (Inv. M.H. 10 février 1988)
Regards N° 6, 7, 8 et 9
 - Roseraie départementale (Inv. M.H. 10 août 2005)

 - Monument Historique situé sur la commune de Fresnes
 - Regards de l'aqueduc des eaux de Rungis (Inv. M.H. 10 février 1988)
Regard N° 5

 - Monument Historique situé sur la commune de Cachan
 - Regards de l'aqueduc des eaux de Rungis (Inv. M.H. 10 février 1988)
Regards N° 10

 - Monuments Historiques situés sur la commune de Chevilly Larue
 - L'Église (Inv. M.H. 19 octobre 1928)
 - Le Pavillon du XVIII^{ème} siècle : 12 Grande Rue (Inv. M.H. 10 octobre 1928)

- **Servitudes le long des aqueducs de Rungis, de la Vanne, du Loing et du Lunain.**

- **Servitudes radioélectriques (protection contre les obstacles)**
 - Faisceaux Hertiens**
 - Les Lilas - Boissy sous St Yon (Largeur 300 m. Altitude 180 m. N.G.F.)
 - Paris-Bourges (Largeur 100m Altitude 165m et 170m N.G.F.)
 - Le Kremlin Bicêtre - Puisselet le Marais (Largeur 200m Altitude de 134m à 136m N.G.F.)

- **Servitudes radioélectriques (protection contre les perturbations électromagnétiques)**
 - Zones de protection et de Garde : Station Chevilly Larue "E.D.F."
 - Station de « Villejuif ANFR » : zone de protection de rayon R = 1500m

- **Servitudes relatives aux relations aériennes (protection contre les obstacles)**
 - dégagement de l'aérodrome d'Orly (Altitude 179 à 237 m NGF)
 - dégagement de l'aérodrome de Toussus le Noble (Altitude palier à 303 m NGF)

SERVITUDES, CONTRAINTES ET REGLEMENTATIONS PARTICULIERES

CHAPITRE I

MINES ET CARRIERES

I - GÉNÉRALITÉS

Servitudes de passage établies au profit des titulaires de titre miniers, de permis d'exploitation de carrières ou d'autorisation de recherches de mines et carrières;

Servitudes d'occupation de terrains établies au profit des exploitants de mines, des explorateurs et des titulaires d'un permis exclusif de recherche.

Code minier articles 71, 71.1, 71.2 modifié à 71.6, 72, 73 modifié et 109.
Décret n° 70.989 du 29 octobre 1970.

Ministère de l'industrie - Direction générale de l'industrie et des matières premières - service des matières premières et du sous-sol.

II - PROCÉDURE D'INSTITUTION

A - Procédure

A l'amiable, en cas d'accord des propriétaires intéressés.

Par arrêté préfectoral, en cas d'échec des tentatives d'accord amiable, n'intervenant pour les servitudes d'occupation, qu'après que les propriétaires intéressés et les exploitants de la surface n'aient été à même de présenter leurs observations (art. 71.1 du code minier).

La demande adressée au préfet, doit comporter notamment, les indications nécessaires quant aux nom, qualité et domicile du demandeur, à l'objet et à l'étendue des servitudes à établir, à la nature et à la consistance des travaux et installations projetés, à l'état des parcelles affectées avec indication du nom des propriétaires concernés. Elle doit également faire état des tentatives d'accord amiable. Cette demande accompagnée d'un extrait de plan cadastral, comportant les zones concernées par les servitudes, est transmise par le préfet au directeur interdépartemental de l'industrie ainsi qu'aux différents maires intéressés et mise à la disposition du public. Les propriétaires intéressés et leurs ayants droit éventuels, l'exploitant de la surface s'il n'est pas propriétaire, disposent de quinze jours à dater de la notification qui leur est faite du dépôt d'une demande, pour présenter leurs observations au préfet le quel les transmet au directeur interdépartemental de l'industrie qui lui adresse en retour son avis motivé et ses propositions définitives. Le préfet autorise ensuite l'établissement de la servitude (décret n° 70.989 du 29 octobre 1970).

a) Les servitudes de passage

Ces servitudes peuvent être autorisées, à l'intérieur du périmètre minier et sous réserve d'une déclaration d'utilité publique des travaux projetés, à l'extérieur dudit périmètre, au bénéfice d'un titulaire de titres miniers (art. 71.2 modifié du code minier) et dans les zones de recherche et d'exploitation de carrières définies après déclaration d'utilité publique, par décret en Conseil d'État, en faveur du bénéficiaire d'une autorisation de recherche de carrières ou d'un permis d'exploitation de carrières (art. 109 du code minier, n° 72.153 du 21 février 1972). Elles ne sont jamais autorisées dans les terrains attenants aux habitations ou clos de murs et de clôtures équivalentes, sans le consentement du propriétaire.

b) Les servitudes d'occupation de terrain

Ces servitudes sont autorisées dans les mêmes conditions que les servitudes de passage, elles peuvent bénéficier outre à l'exploitant d'une mine, à l'explorateur autorisé par le ministre chargé des mines et au titulaire d'un permis exclusif de recherche (art. 71 du code minier).

Elles bénéficient également, dans les zones spéciales de recherche et d'exploitation de carrière, au bénéficiaire d'une autorisation de recherches de carrière ou d'un permis d'exploitation de carrières (art.109 du code minier).

B - Indemnisation

L'institution des servitudes de passage et d'occupation ouvre au profit du propriétaire du sol, de ses ayants droit et notamment des exploitants de la surface, un droit à indemnisation sur la base du préjudice subi (art. 72 du code minier).

La détermination du montant de l'indemnité, à défaut d'accord amiable, se poursuit conformément aux règles relatives à l'expropriation. Le juge apprécie, pour fixer le montant de ladite indemnité, si une acquisition de droits sur le terrain en cause, a, en raison de l'époque où elle a eu lieu ou de toute autre circonstance, été faite en vue d'obtenir une indemnité plus élevée.

L'indemnisation des autres dommages causés à la propriété par les travaux de recherche et d'exploitation, reste soumise au droit commun.

Le bénéficiaire des servitudes d'occupation est tenu avant d'occuper les parcelles de terrain autorisées, soit de payer préalablement l'indemnité évaluée comme il est dit ci-dessus, soit de fournir caution (art. 71.1 du code minier).

C - Publicité

Notification par le préfet, de l'arrêté d'institution des servitudes, au demandeur, au propriétaire et à ses ayants droit et s'il n'est pas propriétaire à l'exploitant de la surface (décret n° 70.989 du 29 octobre 1970).

III - EFFETS DE LA SERVITUDE

A - Prérogatives de la puissance publique

1° Prérogatives exercées directement par la puissance publique

a) Servitudes de passage

Possibilité pour le bénéficiaire, dans une bande de 5 mètres de largeur dont la limite est fixée par l'arrêté préfectoral d'institution de servitude ou l'acte déclaratif d'utilité publique :

- d'établir à demeure, à une hauteur de 4,75 mètres au-dessus du sol, des câbles, canalisations ou engins transporteurs ainsi que les pylônes et mâts nécessaires à leur soutien,
- d'enterrer des câbles ou canalisations à une profondeur minimale de 0,50 mètres et d'établir les ouvrages de moins de 4 mètres carrés de surface, nécessaires au fonctionnement desdits câbles ou canalisations, ainsi que les bornes de délimitation,
- de dégager à ses frais le sol de tous arbres ou autres obstacles. Si nécessaire, l'essartage peut être effectué jusqu'à une largeur de 20 mètres en terrain forestier (article 72.2 du code minier).

Possibilité pour le bénéficiaire et les agents de contrôle d'accéder en tout temps, dans une bande de 20 mètres dite bande large, comprenant la bande des 5 mètres dont la largeur est fixée comme indiquée ci-dessus, pour la mise en place, la surveillance, l'entretien, la réparation ou l'enlèvement des appareils susmentionnés (article 71.2 modifié du code minier).

Possibilité pour le bénéficiaire de faire circuler dans la bande large les engins nécessaires pour ce faire (article 71.2 modifié du code minier).

b) Servitudes d'occupation

Possibilité pour le bénéficiaire d'occuper les terrains nécessaires à l'exploitation de sa mine et aux installations qui sont indispensables à celles-ci, y compris :

- les installations de secours (puits et galeries destinés à l'aérage et à l'écoulement des eaux),
- les ateliers de préparation, de lavage, de concentration de combustibles et minerais extraits de la mine,
- les installations destinées au stockage et à la mise en dépôt des produits et déchets résultant des activités susmentionnées,
- les canaux, routes, chemins de fer et tous ouvrages de surface destinés au transport des produits et déchets susvisés ou de produits destinés à la mine (article 71 du code minier).

Possibilité pour l'exploitant d'une mine d'obtenir, si l'intérêt général l'exige, tant à l'intérieur qu'à l'extérieur du périmètre minier après déclaration d'utilité publique, l'expropriation par décret en Conseil d'État, des immeubles nécessaires aux travaux et installations mentionnés à l'article 71 du code minier (article 73 modifié dudit code);

2° Obligations de faire, imposées au propriétaire

Néant.

B. Limitation au droit d'utiliser le sol

1° Obligations passives

Obligation pour le propriétaire de réserver le libre passage des agents chargés de la surveillance et de l'entretien des matériels ainsi que le passage des engins nécessaires à cet effet.

Obligation pour les propriétaires ou leurs ayants droits de s'abstenir, de nuire au bon fonctionnement, à l'entretien, à la conservation des matériels.

Obligation pour les propriétaires de laisser le titulaire d'une autorisation d'occupation, occuper les terrains autorisés par l'arrêté préfectoral.

2° Droits résiduels du propriétaire

Possibilité pour le propriétaire d'un fonds, frappé des servitudes de passage, de demander de procéder lui-même à l'enlèvement des obstacles existants (article 71.3 du code minier).

Droit pour le propriétaire d'un fonds frappé des servitudes de passage, d'exiger de l'exploitant, après l'exécution des travaux, de remettre en état les terrains de cultures en rétablissant la couche arable (article 71.2 modifié du code minier).

Droit pour le propriétaire d'un fonds des servitudes de passage, de requérir l'achat ou l'expropriation du terrain si lesdites servitudes en rendent l'utilisation normale impossible. L'acquisition portera dans ce cas sur la totalité du sol, si le propriétaire le requiert (article 71.4 du code minier).

Droit pour le propriétaire d'un fonds, frappé des servitudes d'occupation, que celles-ci privent de la jouissance du sol pendant plus d'une année ou lorsque après l'occupation, les terrains ne sont plus dans leur ensemble, propres à leur utilisation normale, d'exiger du titulaire de l'autorisation, l'acquisition du sol en totalité ou en partie (article 71.1 du code minier).

La Commune de l'Hay-les-Roses est partiellement concernée par le permis exclusif de recherches d'hydrocarbures liquides ou gazeux dit Permis "PARIS - ILE de FRANCE Décret du 12 mars 1996

PRESCRIPTIONS SPÉCIALES POUR LES ANCIENNES CARRIÈRES ET TERRAINS SOUS MINÉS

Référence : Textes - Articles 71 à 73 du Code Minier
Articles R.111-2 du Code de l'Urbanisme
Arrêté inter préfectoral (Seine-Police) du 26 janvier 1966


Service intéressé : l'inspection générale des carrières

"Les zones de Servitudes d'anciennes carrières sont délimitées par l'inspection générale des carrières. A l'intérieur de ces zones, les constructions font l'objet d'un examen de la part de ce service. L'autorisation de construire peut être refusée. Si elle est accordée, le bénéficiaire est tenu de respecter les règles techniques prescrites par l'inspection générale des carrières".

Zone d'anciennes carrières

Mars 2007



 Zone d'anciennes carrières

CHAPITRE II

RÉGLEMENTATION APPLICABLE LE LONG DES INFRASTRUCTURES ROUTIÈRES ET FERROVIAIRES A FORT TRAFIC

1) - Réglementation Générale: Isolement acoustique de façade

Le champ d'application des dispositions de l'arrêté interministériel du 6 octobre 1978 et ses annexes modifiées le 23 février 1983 traitant de l'isolement acoustique des bâtiments d'habitation contre le bruit de l'espace extérieur est déterminé par une bande de 200 m de part et d'autre de la plate-forme des infrastructures définies sur la liste ci-après

Catégorie I:

Autoroutes A 6a - A 6b

Catégorie II:

R.N. 7
R.D. 126 B (sur toute la Commune)
R.D. 60 (de Chevilly-Larue à l'Av. Larroumés)
R.D. 57 2A (de Cachan à l'Av. Larroumés)
R.D. 126 Av. Gabriel Péri, en limite avec Cachan)

2) Dispositions particulières de limitation du droit de construire pour les voies suivantes:

Autoroutes A 6a - A 6b

a) Zone non aedificandi

NÉANT

b) Marge d'isolement

Les constructions nouvelles à usage d'habitation, les locaux sanitaires et hospitaliers devront respecter une marge d'isolement par rapport aux voies rapides (autoroutes ou voies express désignées ci-dessus).

La marge d'isolement est reportée sur le plan de zonage du **P.L.U.** conformément à la légende de celui-ci.

Sont autorisés les travaux d'amélioration des constructions existantes.

Les travaux d'amélioration des bâtiments d'habitation seront réalisés en conformité avec les dispositions de l'arrêté interministériel précité. Ceux concernant les bâtiments à usage scolaire, sanitaire, hospitalier, socioculturel ou de bureau seront réalisés dans des conditions identiques.

Des adaptations mineures pourront être accordées :

de façon exceptionnelle et si des raisons d'urbanisme le justifient, lorsque les conditions locales de propagation du bruit conduisent à un isolement acoustique courant en application de l'arrêté interministériel visé ci-dessus.

c) - Disposition particulière :

Dans une bande de 150 mètres de part et d'autre de la plate-forme des voies rapides désignées en annexe, sont interdits les logements présentant une simple exposition sur ces voies.

CHAPITRE III

SERVITUDES GÉNÉRALES ÉLECTRICITÉ - GAZ

ÉLECTRICITÉ

I - GÉNÉRALITÉS

Servitudes relatives à l'établissement des canalisations électriques (ouvrages du réseau d'alimentation générale et des réseaux de distribution publique).

Servitudes d'ancrage, d'appui, de passage, d'élagage et d'abattage d'arbres.

Loi du 15 juin 1906, article 12, modifiée par les lois du 19 juillet 1922, du 13 juillet 1925 (article 298) et du 4 juillet 1935, les décrets du 27 décembre 1925, 17 juin et 12 / 11 / 1938, et n°67.885 du 6 / 10 / 1967.

Article 35 de la loi n°46.628 du 8 avril 1946 sur la nationalisation de l'électricité et du gaz.

Ordonnance n°58.997 du 23 octobre 1958 (article 60) relative à l'expropriation portant modification de l'article 35 de la loi du 8 avril 1946.

Décret n°67.886 du 6 octobre 1967 sur les conventions amiables portant reconnaissance des servitudes de l'article 12 de la loi du 15 juin 1906 et confiant au Juge de l'expropriation, la détermination des indemnités dues pour imposition des servitudes.

Décret n°70.492 du 11 juin 1970 portant règlement d'Administration publique pour l'application de l'art 35 modifié de la loi n°46.628 du 8 avril 1946 concernant la procédure de déclaration d'utilité publique des travaux d'électricité et de gaz qui ne nécessitent que l'établissement des servitudes ainsi que les conditions d'établissement desdites servitudes.

Circulaire n°70.13 du 24 juin 1970 (mise en application des dispositions du décret du 11 juin 1970).

Ministère du Développement Industriel et Scientifique, Direction du Gaz, de l'Électricité et du Charbon.

II - PROCÉDURE D'INSTITUTION

A - Procédure

Les servitudes d'ancrage, d'appui, de passage, d'élagage et d'abattage d'arbres bénéficient :

- aux travaux d'utilité publique (article 35 de la loi du 8 avril 1946),
- aux lignes placées sous le régime de la concession ou de la régie réalisées avec le concours financier de l'État, des départements, des communes ou syndicats (article 298 de la loi du 13 juillet 1925) et non déclarées d'utilité publique.

La déclaration d'utilité publique des ouvrages d'électricité en vue de l'exercice des servitudes sans recours à l'expropriation est obtenue conformément aux dispositions des chapitres II et III du décret du 11 juin 1970 susvisé. Elle est prononcée par arrêté préfectoral ou par arrêté du Ministre chargé de l'Électricité et du Gaz selon les caractéristiques des ouvrages concernés telles qu'elles sont précisées aux dits chapitres.

La procédure d'établissement des servitudes est définie par le décret du 11 juin 1970 en son titre II.

A défaut d'accord amiable, le distributeur adresse au Préfet par l'intermédiaire de l'ingénieur chargé du contrôle, une enquête pour l'application des servitudes, accompagnée d'un plan et d'un état parcellaire indiquant les propriétés qui doivent être atteintes par les servitudes. Le Préfet prescrit alors une requête publique dont le dossier est transmis aux maires des communes intéressées et notifié au demandeur. Les Maires intéressés donnent avis de l'ouverture de l'enquête et notifient aux propriétaires concernés, les travaux projetés.

Le demandeur, après avoir eu connaissance des observations présentées au cours de l'enquête, arrête définitivement son projet lequel est transmis avec l'ensemble du dossier au Préfet, qui institue par arrêté les servitudes que le demandeur est autorisé à exercer après accomplissement des formalités de publicité mentionnées à l'article 18 du décret du 11 juillet 1970 et visées ci-dessous en C.

Par ailleurs, une convention peut être passée entre le concessionnaire et le propriétaire ayant pour objet la reconnaissance desdites servitudes. Cette convention remplace les formalités mentionnées ci-dessus et produit les mêmes effets que l'arrêté préfectoral (décret du 6 octobre 1967, article 1).

B- Indemnisation

Les indemnités dues à raison des servitudes sont prévues par la loi du 15 juin 1906 en son article 12. Elles sont dues en réparation du préjudice résultant directement de l'exercice des servitudes.

Le préjudice purement éventuel et non évaluable, en argent peut motiver l'allocation de dommages et intérêts, mais le préjudice futur, conséquence certaine et directe de l'état actuel des choses peut donner lieu à indemnisation.

Dans le domaine agricole, l'indemnisation des exploitants agricoles et des propriétaires résulte de conventions respectivement en date des 14 janvier 1970 et 25 mars 1970 intervenues entre Électricité de France et l'assemblée permanente des Chambres d'agriculture et rendues applicables par les commissions régionales instituées à cet effet.

En cas de litige l'indemnité est fixée par le Juge de l'expropriation conformément aux dispositions des articles 2 et 3 du décret du 6 octobre 1967 (article 20 du décret du 11 juin 1970).

Ces indemnités sont à la charge du maître d'ouvrage de la ligne. Leurs modalités de versement sont fixées par l'article 20 du décret du 11 juin 1970.

Les indemnisations dont il est fait état ne concernent pas la réparation des dommages survenus à l'occasion des travaux et qui doivent être réparés comme dommages de travaux publics.

C - Publicité

Affichage en mairie de chacune des communes intéressées, de l'arrêté instituant les servitudes.

Notification du demandeur de l'arrêté instituant les servitudes.

Notification dudit arrêté par les maires intéressés ou par le demandeur, à chaque propriétaire et exploitant pourvu d'un titre régulier d'occupation et concernés par les servitudes.

III - EFFETS DE LA SERVITUDE

A - Prérogatives de la puissance publique

1°) Prérogatives exercées directement par la puissance publique

Droit pour le bénéficiaire d'établir à demeure des supports et ancrages pour conducteurs aériens d'électricité, soit à l'extérieur des murs ou façades donnant sur la voie publique, sur les toits et terrasses des bâtiments à condition qu'on y puisse accéder par l'extérieur, sous les conditions de sécurité prescrites par les règlements administratifs (servitude d'ancrage).

Droit pour le bénéficiaire de faire passer les conducteurs d'électricité au-dessus des propriétés sous les mêmes conditions que ci-dessus, peu importe que ces propriétés soient ou non closes ou bâties (servitudes de surplomb).

Droit pour le bénéficiaire d'établir à demeure des canalisations souterraines ou des supports pour les conducteurs aériens sur des terrains privés non bâtis qui ne sont pas fermés de murs ou autres clôtures équivalentes (servitude d'implantation). Lorsqu'il y a application du décret du 27 décembre 1925, les supports sont placés autant que possible sur les limites des propriétés ou des cultures.

Droit pour le bénéficiaire de couper les arbres et les branches d'arbres qui se trouvent à proximité des conducteurs aériens d'électricité, gênent leur pose ou pourraient par leur mouvement ou leur chute, occasionner des courts circuits ou des avaries aux ouvrages.

2°) Obligations de faire, imposées au propriétaire

Néant

B - Limitation au droit d'utiliser le sol

1°) Obligations passives

Obligation pour les propriétaires de réserver le libre passage et l'accès aux agents de l'entreprise exploitante pour la pose, l'entretien et la surveillance des installations. Ce droit de passage ne doit être exercé qu'en cas de nécessité et à des heures normales et après en avoir prévenu les intéressés, dans toute la mesure du possible et s'il est nécessaire d'accéder sur des toits ou terrasses.

2°) Droits résiduels du propriétaire

Les propriétaires dont les immeubles sont grevés de servitudes d'appui sur les toits ou terrasses ou de servitudes d'implantation ou de surplomb conservent le droit de se clore ou de bâtir ; ils doivent toutefois un mois avant d'entreprendre l'un de ces travaux, prévenir par lettre recommandée, l'entreprise exploitante.

Recommandations à respecter aux abords des lignes électriques souterraines

De manière générale, il est recommandé :

- De conserver le de libre accès à nos installations,
- De ne pas implanter de supports (feux de signalisation, bornes, etc.) sur nos câbles, dans le cas contraire, prévoir du matériel de type démontable,
- De ne pas noyer nos ouvrages dans la bétonite de manière à ne pas les endommager et à en garantir un accès facile,
- De prendre toutes les précautions utiles afin de ne pas endommager nos installations pendant les travaux.

Concernant tous travaux :

- Chaque entreprise devant réaliser des travaux sur la commune devra appliquer le Décret n°2011-1241 du 5 octobre 2011, relatif à l'exécution de travaux à proximité de certains ouvrages souterrains, aériens ou subaquatiques de transport ou de distribution (déclaration de projet de travaux, déclaration d'intention de commencement de travaux...), ainsi que l'arrêté du 15 février 2012 pour son application.
- Toute déclaration devra obligatoirement être précédée d'une consultation du guichet unique auprès de l'INERIS, afin d'obtenir la liste et les coordonnées des exploitants des ouvrages en service concernés par les travaux.

Concernant les indications de croisement :

- Dans tous les cas cités ci après et conformément à l'arrêté du 17 mai 2001 fixant les conditions techniques auxquelles doivent satisfaire les distributions d'énergie électrique, il est obligatoire de respecter une distance minimum de 0,20 mètre en cas de croisement avec nos ouvrages.

Croisement avec nos fourreaux :

- Préférer les croisements par le dessous en évitant impérativement que les différentes installations reposent l'une sur l'autre.

Croisement avec nos caniveaux :

- Préférer les croisements par le dessous. Le croisement devra être réalisé à une distance conseillée de 0,5 mètre au-dessus ou au-dessous. Veiller à effectuer un soutènement efficace de nos ouvrages pour les croisements que vous ferez au-dessous.

Croisement avec un ouvrage brique et dalles :

- Préférer les croisements par le dessous. L'accessibilité de ces ouvrages doit rester libre en respectant une distance conseillée de 0,4 mètre minimum pour les croisements que vous effectuerez au-dessus.
- Veiller à maintenir efficacement ces ouvrages et à éviter tout mouvement de terrain qui entraînerait leur affaissement lors des croisements que vous réaliserez au-dessus.
- Effectuer, à proximité de nos ouvrages, un sondage à la main sur une profondeur de 1,50 mètre afin de les localiser et ne pas les endommager.
- Dans le cas où une canalisation serait parallèle à la liaison souterraine électrique, une distance minimum de 0,3 mètre est conseillée entre les deux génératrices.

Concernant les plantations :

- Ne pas implanter d'arbres à moins de 1,5 mètre de l'axe de nos ouvrages dans le cas d'essences à racines pivots et de 3 mètres dans le cas d'essences à racines traçantes,
- En cas d'essouchage, en présence d'ouvrages électriques, découper les racines et les laisser en terre,
- Lors de la pose de jardinières, bacs à fleurs, etc ..., l'accès aux ouvrages électriques devra être conservé en toutes circonstances, il est donc interdit de poser des bacs à fleurs « non démontables » au-dessus de ces derniers.

Particularité C.P.C.U.

• Dans le cas d'un parcours parallèle ou d'un croisement avec nos ouvrages :

Les parcours au-dessus et au-dessous de nos ouvrages ainsi que les croisements au-dessus de nos ouvrages sont fortement déconseillés. Tout parallélisme ou croisement **à moins de 4 mètres** devra faire l'objet d'une étude d'élévation thermique des ouvrages électriques. Vous veillerez à maintenir efficacement les ouvrages électriques et à éviter tout mouvement de terrain qui entraînerait leur affaissement lors des croisements que vous réaliserez au-dessus.

• Dans tous les cas :

- Une ventilation du caniveau vapeur à l'aide de bouches d'aération disposées de part et d'autre des câbles haute tension est nécessaire. La longueur ventilée, la plus courte possible, est déterminée en tenant compte du fait que ces bouches d'aération doivent être implantées, si possible, sous trottoir,

- Obturation du caniveau vapeur à l'aide de laine de verre à chaque extrémité de la longueur ventilée,
- Renforcement éventuel du calorifugeage des conduites de vapeur,
- Une pose éventuelle de thermocouple pour contrôler la température de la gaine extérieure des câbles ou la température à proximité de ceux-ci,

Les études réalisées doivent prendre en compte le respect de la dissipation thermique de nos ouvrages et l'échauffement éventuel produit par vos conduites.

Votre responsabilité restant entière dans le cas d'une contrainte d'exploitation des ouvrages électriques due à un échauffement provoqué par vos canalisations. Il en va de même dans le cas de dommages occasionnés aux ouvrages électriques lors de l'exécution des travaux.

Si le marché de travaux ou la commande des travaux n'est pas signé dans les trois mois suivant la date de la consultation du guichet unique, le responsable du projet renouvelle sa déclaration sauf si le marché de travaux prévoit des mesures techniques et financières permettant de prendre en compte d'éventuels ouvrages supplémentaires ou modifications d'ouvrages, et si les éléments nouveaux dont le responsable de projet a connaissance ne remettent pas en cause le projet.

Recommandations à respecter aux abords des lignes électriques aériennes

Les aménagements paysagers - voirie et réseaux divers :

- Les arbres de hautes tiges seront à proscrire sous l'emprise de nos conducteurs,
- La hauteur de surplomb entre les conducteurs et les voies de circulation ne devra pas être inférieure à 9 mètres,
- Le franchissement de la traversée doit se faire en une seule portée,
- Le surplomb longitudinal des voies de communication dans une partie normalement utilisée pour la circulation des véhicules ou la traversée de ces voies sous un angle inférieur à 7° sont interdits,
- L'accès à nos pieds de supports doit rester libre dans un rayon de 5 m autour de ces derniers,
- Les canalisations métalliques transportant des fluides devront éviter les parcours parallèles à nos conducteurs et respecter une distance de 3 mètres vis-à-vis de nos pieds de supports.
- En cas de voisinage d'un support de ligne électrique aérienne très haute tension et d'une canalisation métallique de transport de gaz combustible, d'hydrocarbures liquides ou liquéfiés ou d'autres fluides dont la dissémination présente des risques particuliers, des dispositions sont à prendre pour que l'écoulement de défaut éventuel par le pied du support ne puisse entraîner le percement de la canalisation.

Les constructions :

- L'Article R.4534-108 du code du travail interdit l'approche soit directement soit à l'aide d'engins ou de matériaux d'un conducteur nu dans le domaine de la haute et très haute tension HTB (>50 000 Volts) à une distance inférieure à 5 mètres hors balancement des câbles,
- L'Article 12 de l'Arrêté du 17 mai 2001 fixant les conditions techniques auxquelles doivent satisfaire les distributions d'énergie électrique, interdit l'approche soit directement soit à l'aide d'engins ou de matériaux d'un conducteur nu dans le domaine de la Très Haute Tension (400 000 Volts) à une distance inférieure à 6 mètres hors balancement des câbles,
- Une distance supplémentaire de 2 mètres est recommandée en cas de surplomb accessible (terrasse, balcon, etc.),
- L'article 20 de l'Arrêté du 17 mai 2001 fixe à 100 mètres la distance de voisinage entre un établissement pyrotechnique ou de l'aplomb extérieur de la clôture qui entoure le magasin et l'axe du conducteur le plus proche (balancement du conducteur non compris),

- L'Article 71 de l'Arrêté du 17 mai 2001 interdit l'implantation de supports au voisinage d'un établissement d'enseignement, d'une installation d'équipement sportif ou d'une piscine en plein air,
- Au cas où l'Article 71 ne pourrait être appliqué, toutes les dispositions seront prises pour que les abords du pylône implanté sur la parcelle soient rendus inaccessibles (suppression de l'échelle d'accès sur une hauteur de 3 mètres),
- La nécessité de prescrire au-dessus de tous les terrains dans lesquels peut être pratiquée l'irrigation par aspersion, un dégagement suffisant sous les lignes, fixé à 6 mètres pour les conducteurs nus. Toutefois, dans le cas d'utilisation de gros diamètre d'ajutage près de lignes haute tension (>50000 volts), il convient, pour éviter tout risque pour les personnes, de les placer, par rapport à l'aplomb des câbles, à :
 - 20 mètres si le diamètre d'ajutage est compris entre 26 et 33 mm limites comprises,
 - 25 mètres si le diamètre est supérieur à 33 mm.

D'où l'interdiction aux services de secours (pompiers, etc.) de se servir de jets canon.

Les terrains de sport :

L'arrêté du 17 mai 2001 fixe :

- Une distance de 9 mètres minimum entre le conducteur le plus proche et le terrain de sport,
- Un surplomb longitudinal de celui-ci par les lignes haute tension est autorisé sous réserve que l'angle de traversée soit supérieur à 5° par rapport à l'axe des conducteurs,
- Tout sport de lancers ou tirs à distance devront s'effectuer dans la moitié de terrain non surplombé par la ligne afin d'éviter d'agresser les câbles,
- Les charpentes métalliques devront être reliées à la terre.
 - **ATTENTION** : Les terrains d'installations d'équipements sportifs comprennent, notamment, les terrains d'éducation physique et sportive ainsi que les terrains pour les jeux d'équipes et l'athlétisme. Des distances minimales plus importantes peuvent être imposées selon le mode d'utilisation et la fréquentation des installations, en application de l'Article 99 (chapitre 3) de l'arrêté technique du 17 mai 2001. L'usage des cerfs-volants, ballons captifs, modèles réduits aériens commandés par fils est très dangereux à proximité de lignes aériennes. Il y a lieu de tenir compte de la présence de ces lignes pour les lancers et les tirs à distances (disques, javelot, marteau, pigeons d'argile, etc.)

- Chaque entreprise devant réaliser des travaux sur la commune devra impérativement respecter le décret n°2011-1241 du 5 octobre 2011 relatif à l'exécution de travaux à proximité de certains ouvrages souterrains, aériens ou subaquatiques de transport ou de distribution (déclaration de projets de travaux, déclaration d'intention de commencement de travaux ...), ainsi que l'arrêté du 15 février 2012 pour son application.

Afin que RTE puisse répondre avec exactitude et dans les plus brefs délais à la faisabilité de certains projets, les éléments ci-après devront être fournis :

- La côte N.G.F. du projet,
- Un plan du projet sur lequel l'axe de la ligne existante sera représenté,
- Un point de référence coté en mètre par rapport à un des pylônes de la ligne concernée,
- Un plan d'évolution des engins (grues, engins élévateurs, camions avec bennes basculantes, etc..) qui seront impérativement mis à la terre,
- L'entreprise devra tenir compte, lors de l'évolution de ces engins, de l'élingage des pièces qu'elle devra soulever.

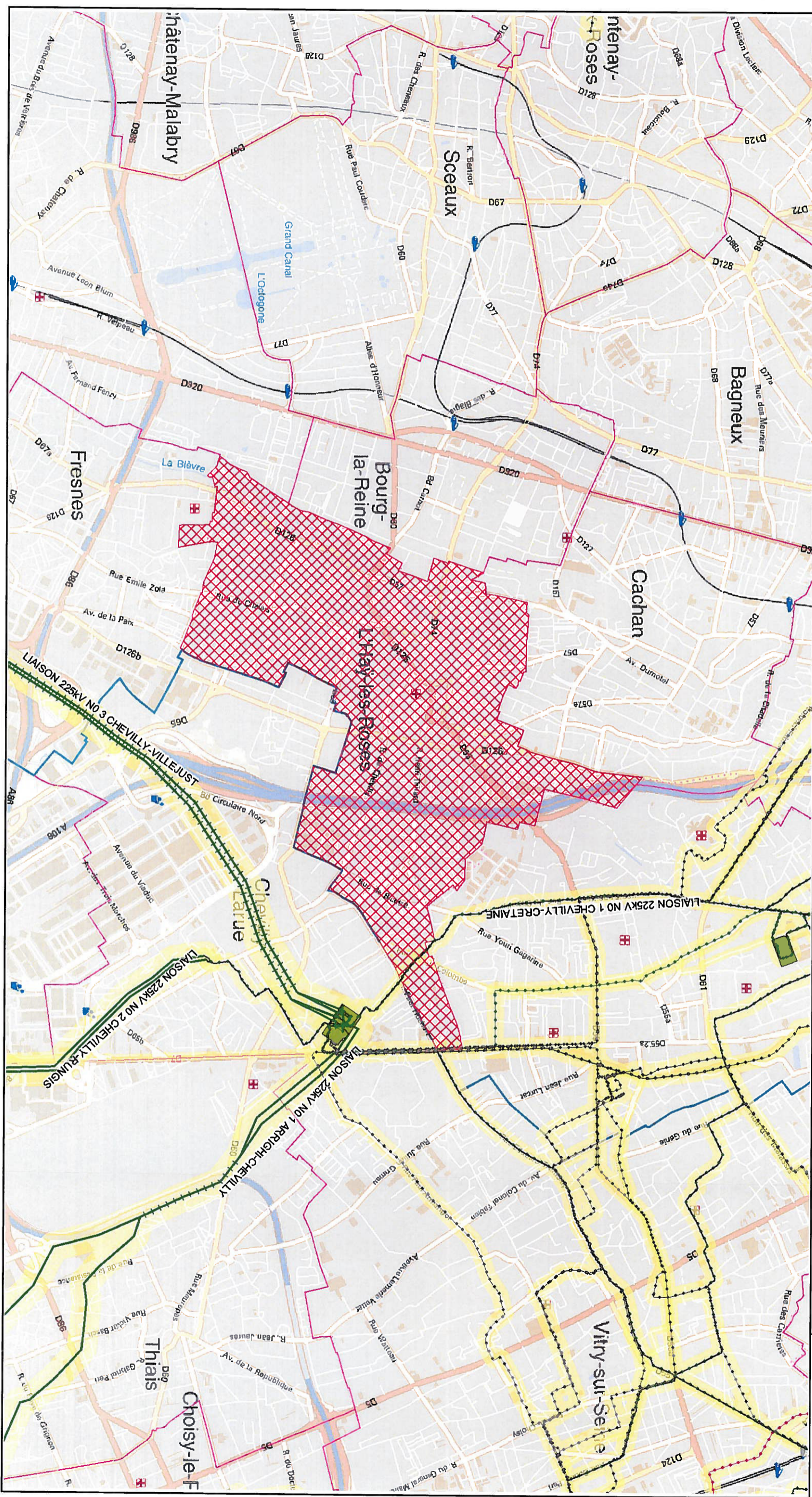
Cette liste n'est pas exhaustive (voir documents de référence : Arrêté du 17 mai 2001 fixant les conditions techniques auxquelles doivent satisfaire les distributions d'énergie électrique, les dispositions réglementaires du code du travail article R.4534-707 et suivants, le Décret n°2011-1241 du 5 octobre 2011 relatif à l'exécution de travaux à proximité de certains ouvrages souterrains, aériens ou subaquatiques de transport ou de distribution) ainsi que l'arrêté du 15 février 2012 pour son application



GEONET
© RTE - © IGN - © MNHN
Document fourni à titre indicatif
Reproduction interdite
Accessibilité RTE
22 Mai 2014

L'HAY LES ROSES

94



GAZ

I - GÉNÉRALITÉS

Servitudes relatives à l'établissement des canalisations de transport et de distribution de gaz et servitudes d'ancrage, d'appui, de passage sur des terrains non bâtis, non fermés ou clos de murs ou de clôtures équivalentes.

Loi du 15 juin 1906, article 12, modifiée par les lois du 19 juillet 1922, du 13 juillet 1925 (article 298) et du 4 juillet 1935, les décrets du 27 décembre 1925, 17 juin et 12 novembre 1938, et n°67.885 du 6 octobre 1967.

Article 35 de la loi n°46.628 du 8 avril 1946 sur la nationalisation de l'électricité et du gaz modifié par l'ordonnance n°58.997 du 23 octobre 1958 (article 60) relative à l'expropriation.

Décret n° 85-1108 du 15 octobre 1985 relatif au régime des transports de gaz combustibles par canalisation abrogeant le décret n°64.81 du 23 janvier 1964.

Décret n°67.886 du 6 octobre 1967 sur les conventions amiables portant reconnaissance des servitudes de l'article 12 de la loi du 15 juin 1906 et confiant au juge de l'expropriation la détermination des indemnités dues pour imposition des servitudes.

Arrêté du 11 mai 1970 complété et modifié » par les arrêtés des 3 août 1977 et 3 mars 1980.

Décret n°70.492 du 11 juin 1970 portant règlement d'Administration publique pour l'application de l'article 35 modifié de la loi du 8 avril 1946 concernant la procédure de déclaration d'utilité publique des travaux d'électricité et de gaz qui ne nécessitent que l'établissement de servitudes ainsi que les conditions d'établissement desdites servitudes.

Circulaire ministérielle n°73.108 du 12 juin 1973 relative à la construction dans les secteurs affectés par le passage de canalisation de transport de gaz.

Circulaire ministérielle du 13 novembre 1985 prise pour l'application du décret 85-1108 du 15 octobre 1985 notamment en son article 36 relatif aux arrêtés préfectoraux concernant les travaux à proximité des ouvrages de transport de gaz.

II - PROCÉDURE D'INSTITUTION

A - Procédure

Les servitudes d'ancrage, d'appui, de passage sur des terrains non bâtis, non fermés ou clos de murs ou de clôtures équivalentes bénéficient aux ouvrages déclarés d'utilité publique (article 35 de la loi du 8 avril 1946), à savoir :

- canalisations de transports de gaz et installations de stockage souterrain de gaz combustible .
- canalisations de distribution de gaz et installations de stockage en surface annexes de la distribution.

La déclaration d'utilité publique en vue de l'exercice des servitudes sans recours à l'expropriation est obtenue conformément aux dispositions des chapitres II et III du décret du 11 juin 1970 susvisé. Elle est prononcée par arrêté préfectoral ou par arrêté du Ministre chargé de l'électricité et du gaz selon les caractéristiques des ouvrages conformément telles qu'elles sont précisées aux dits chapitres.

La procédure d'établissement des servitudes est définie par le décret du 11 juin 1970 en son titre II. A défaut d'accord amiable le distributeur adresse au Préfet par l'intermédiaire de l'ingénieur en chef chargé du contrôle, une requête pour l'application des servitudes, accompagnée d'un plan et d'un état parcellaire indiquant les propriétés qui doivent être atteintes par les servitudes. Le Préfet prescrit alors une enquête publique dont le dossier est transmis aux maires des communes intéressées et notifié au demandeur. Les maires intéressés donnent avis de l'ouverture de l'enquête et notifient aux propriétaires concernés, les travaux projetés.

Le demandeur après avoir eu connaissance des observations présentées au cours de l'enquête arrête définitivement son projet lequel est transmis avec l'ensemble du dossier au préfet, qui institue par arrêté les

servitudes que le demandeur est autorisé à exercer après les accomplissements des formalités de publicité mentionnées à l'article 18 du décret du 11 juillet 1970 et visées ci-dessous en C.

Remarque : Dans la plupart des cas, une convention est passée entre le concessionnaire et les propriétaires intéressés en vue d'établir des conventions de servitudes amiables. Ces conventions remplacent les formalités mentionnées ci-dessus et produisent les mêmes effets que l'arrêté préfectoral d'approbation du projet de détail des tracés (décret n°67.886 du 6 octobre 1967, article 1er).

B - Indemnisation

Des indemnités ne sont dues que s'il y a eu des préjudices subis. Elles seront versées au propriétaire ou à l'exploitant pour le dédommager des troubles temporaires qu'il doit subir pendant l'exécution des travaux de pose. Si le propriétaire lorsqu'il est distinct de l'exploitant ou l'exploitant lui-même, peut faire valablement état d'un préjudice permanent, une indemnité lui sera également versée. En fait, les canalisations de gaz une fois posées n'entraînent pratiquement aucun dommage permanent en dehors d'un droit de surveillance dont dispose le transporteur ou le distributeur (ce droit de surveillance s'exerce environ une fois par an).

Les indemnités sont versées en une seule fois.

En cas de litige l'indemnité est fixée par le Juge de l'expropriation, conformément aux dispositions des articles 2 et 3 du décret du 6 octobre 1967 (article 20 du décret du 11 juin 1970).

Elles sont à la charge du transporteur ou du distributeur.

C – Publicité

Se référer à la même rubrique de la fiche "Électricité".

III - EFFETS DE LA SERVITUDE

A - Prérogatives de la puissance publique

1°) Prérogatives exercées directement par la puissance publique

Droit pour le bénéficiaire d'établir à demeure des canalisations souterraines sur des terrains privés non bâtis qui ne sont pas fermés de murs ou autres clôtures équivalentes.

Droit pour le bénéficiaire de procéder à des abattages d'arbres ou à des élagages de branches lors de la pose des conduites.

2°) Obligations de faire imposer au propriétaire

Néant

B - Limitations au droit d'utiliser le sol

1°) Obligations passives

Obligation pour les propriétaires de réserver le libre passage et l'accès aux agents de l'entreprise exploitante pour la pose, l'entretien et la surveillance des installations. Ce droit de passage ne doit être exercé qu'en cas de nécessité et à des heures normales et après en avoir prévenu les intéressés, dans toute la mesure du possible.

2°) Droits résiduels du propriétaire

Les propriétaires dont les terrains sont traversés par une canalisation de transport de gaz (servitude de passage) conservent le droit de les clore ou d'y élever des immeubles à condition toutefois d'en avertir l'exploitant.

En ce qui concerne plus particulièrement les travaux de terrassement, de fouilles, de forages ou d'enfoncement susceptibles de causer des dommages à des conduites de transport, leur exécution ne peut être effectuée que conformément aux dispositions d'un arrêté-type pris par le Ministre du Développement industriel et scientifique.

Fiche d'information relative aux risques présentés par les canalisations de transport de matières dangereuses intéressant la commune de L'HAY-LES-ROSES

1- Les différentes canalisations de transport intéressant la commune de L'HAY-LES-ROSES

La commune de L'HAY-LES-ROSES est concernée par une canalisation sous pression de transport de matières dangereuses, réglementée par l'arrêté du 4 août 2006 (NOR: INDI0608092A) du ministre d'Etat, ministre de l'intérieur et de l'aménagement du territoire, du ministre des transports, de l'équipement, du tourisme et de la mer et du ministre délégué à l'industrie. Il s'agit d'une canalisation de transport de gaz exploitée par la société GRTgaz.

Le tracé est donné sur la carte ci-après. Pour toute information complémentaire et notamment obtenir une carte des tracés avec une échelle plus fine, il conviendra de se rapprocher directement de l'exploitant dont les coordonnées sont indiquées ci-dessous :

GRTgaz
Région Val de Seine
(26 rue de Calais – 75436 PARIS CEDEX 09
TÉL. : 01.40.23.36.36)

Les renseignements mentionnés sur cette carte ne sauraient engager les organismes ayant contribué à son élaboration. Il s'agit d'un document informatif. La position mentionnée ne permet pas la localisation précise sur le terrain de certaines catégories de canalisations. Pour tous travaux à proximité des canalisations de transport, il est nécessaire d'effectuer auprès de l'exploitant concerné une demande de renseignement ou une déclaration d'intention de commencement de travaux conformément au décret n° 91-1147 du 14 octobre 1991 et à son arrêté d'application du 16 novembre 1994 ou de tout autre texte pouvant s'y substituer. De manière générale, les personnes souhaitant des informations plus précises sur les réseaux de canalisations sous pression sont invitées à se rapprocher de leurs exploitants respectifs.

2- Maîtrise de l'urbanisation

Les contraintes en matière d'urbanisme concernent les projets nouveaux relatifs aux établissements recevant du public (ERP) les plus sensibles et aux immeubles de grande hauteur (IGH). Ces contraintes s'apprécient au regard des informations figurant dans le tableau ci-après et qui sont issues des distances génériques disponibles pour le gaz :

Canalisations de transport de gaz exploitées par la société GRTgaz

Caractéristiques des canalisations	Zones justifiant des restrictions en matière de développement de l'urbanisation		Zone justifiant vigilance et information
	Zone permanente d'interdiction de toutes nouvelles constructions ou extensions d'IGH et d'ERP susceptibles de recevoir plus de 100 personnes	Zone intermédiaire où des restrictions de construction ou d'extension d'IGH et d'ERP susceptibles de recevoir plus de 100 personnes existent	Zone d'information du transporteur de tout projet d'urbanisme
DN 300 et PMS 30,9 bar	5 m	70 m	95 m

Ces distances s'entendent de part et d'autre de l'axe de la canalisation considérée. **En gras** : Les distances indiquées sont à considérer avec précaution car prises pour une PMS de 40 bar.

Zones justifiant des restrictions en matière de développement de l'urbanisation

La première distance délimite la zone dans laquelle toutes constructions ou extensions d'IGH et ERP susceptibles de recevoir plus de 100 personnes sont interdites sans qu'il ne soit possible de revenir dessus.

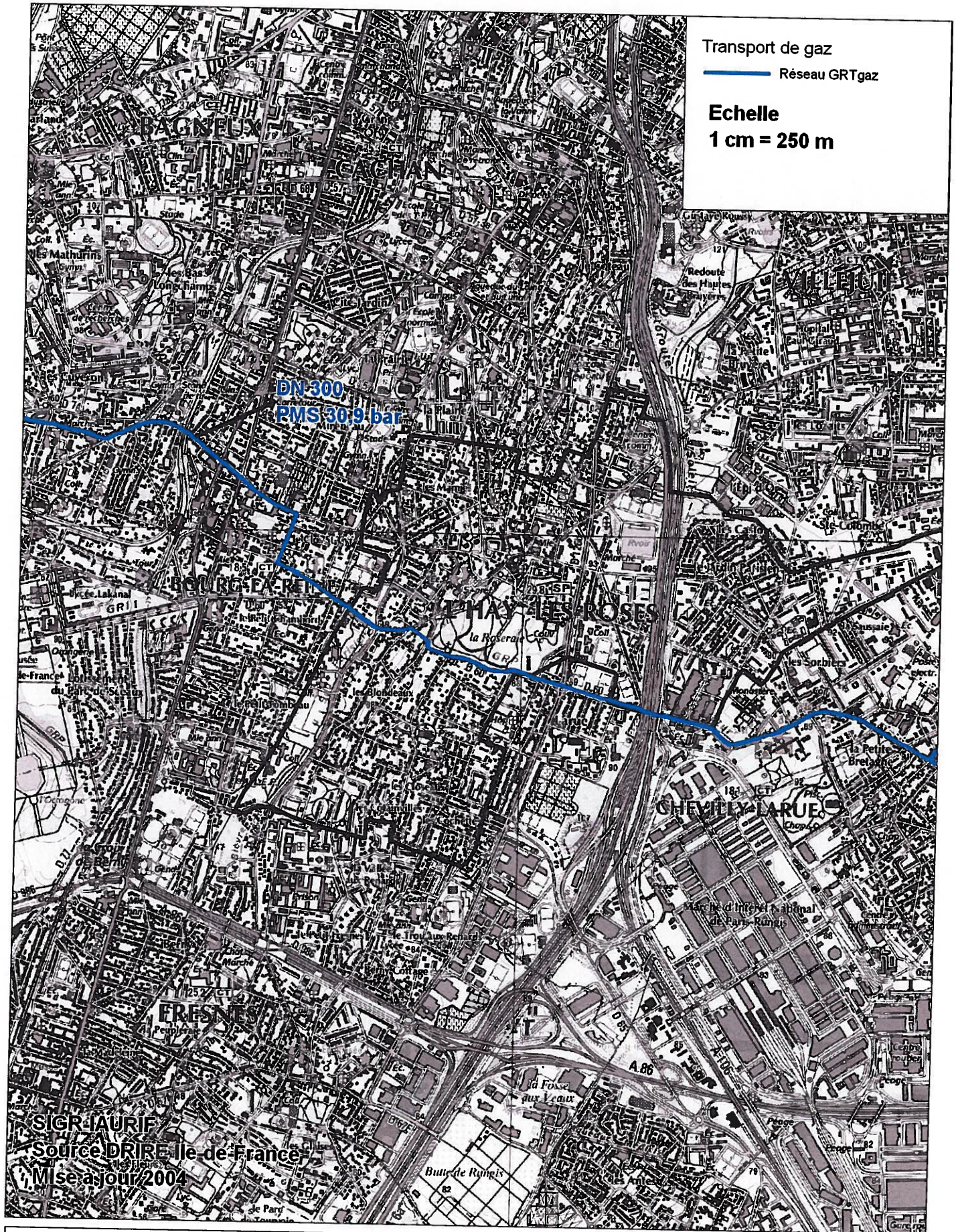
La zone intermédiaire nécessite que l'aménageur de chaque projet engage une étude pour s'assurer que les conditions de sécurité sont satisfaisantes au regard des risques présentés. Cette étude repose sur les caractéristiques de l'ouvrage de transport, de son environnement mais aussi du projet envisagé et du respect de certaines contraintes en matière de sécurité (modalité d'évacuation des personnes...). En outre, la mise en œuvre de mesure compensatoire de type physique sur l'ouvrage de transport (protection mécanique par dalle béton...) destinée à réduire l'emprise de cette zone en limitant la principale source de risque d'accident (travaux tiers) est à privilégier. Cependant, malgré la mise en place de mesures compensatoires et dans certaines conditions, l'interdiction de construction ou d'extension d'IGH et d'ERP susceptibles de recevoir plus de 100 personnes peut intervenir. La DRIRE devra être consultée a minima lors de la procédure de demande de permis de construire.

Zone justifiant vigilance et information

La distance la plus grande définit la zone dans laquelle une information du transporteur doit être réalisée pour tout projet d'urbanisme. Cette démarche doit permettre au transporteur de suivre l'évolution de l'environnement à proximité de ses ouvrages afin de renforcer le cas échéant leur niveau de sécurité.

En outre, cette zone doit servir de référence pour l'élaboration du plan communal de sauvegarde (PCS) et, le cas échéant, du document d'information communal sur les risques majeurs (DICRIM).

D'une manière générale et afin d'anticiper toutes difficultés, il convient d'avertir le plus en amont possible le transporteur de tout projet situé dans les zones figurant dans le tableau ci-dessus.



Transport de gaz
 Réseau GRTgaz

Echelle
 1 cm = 250 m

DN 300
 PMS 30,9 bar

SIGR-I AURIF
 Source DRIRE Ile-de-France
 Mise à jour 2004

**CANALISATIONS REGLEMENTEES DE TRANSPORT
 DE MATIERES DANGEREUSES SOUS PRESSION**
 Commune de L'HAY-LES-ROSES

CHAPITRE IV

MONUMENTS HISTORIQUES

I - GÉNÉRALITÉS

Loi du 31 décembre 1913 modifiée et complétée par les lois du 31 décembre 1921, 23 juillet 1927, 27 août 1941, 25 février 1943, 10 mai 1946, 21 juillet 1962, 30 décembre 1966, 23 décembre 1970, 31 décembre 1976, 30 décembre 1977, 15 juillet 1980, 12 juillet 1985 et du 6 janvier 1986, et par décrets du 7 janvier 1959, 18 avril 1961, 6 février 1969, 10 septembre 1970, 7 juillet 1977 et 15 novembre 1984.

Loi du 2 mai 1930 (art. 28) modifiée par l'article 72 de la loi n° 83-8 du 7 janvier 1983.

Loi n° 79.1150 du 29 décembre 1979 relative à la publicité, aux enseignes et pré enseignes, complétée par la loi n° 85-729 du 18 juillet 1985 et décrets d'application n° 80.923 et n°80.924 du 21 novembre 1980, n° 82-211 du 24 février 1982, n° 82-220 du 25 février 1982, n° 82-723 du 13 août 1982, n° 82-764 du 6 septembre 1982, n° 82-1044 du 7 décembre 1982 et n° 89-422 du 27 juin 1989.

Décret du 18 mars 1924 modifié par le décret du 13 janvier 1940 et par le décret n° 70.836 du 10 septembre 1970 (art 11), n° 84-1006 du 15 novembre 1984.

Décret n° 70.836 du 10 septembre 1970 pris pour l'application de la loi du 30 décembre 1966, complétée par le décret n° 82-68 du 20 janvier 1982 (art. 4).

Décret n° 70.837 du 10/9/1970 approuvant le cahier des charges-type pour l'application de l'art 2 de la loi du 30/12/1966.

Code de l'urbanisme, articles L 410-1, L 421.1, L 421.6, L 422-1, L 422-2, L 422-4, L 430.1, L 430-8, L 441.1, L 441.2, R 410-4, R 410-13, R 421-19, R 421-36, R 421-38, R 422-8, R 421-38-1, R 421-38-3, R 421-38-4, R 421-38-8, R 430-4, R 430-5, R 430-9, R 430-10, R 430-12, R 430-15-7, R 430-26, R 430-27, R 441-3, R 442-1, R 442-4-8, R 442-4-9, R 442-6, R 442-6-4, R 442-11-1, R 442-12, R 442-13, R 443-9, R 443-10, R 443-13.

Code de l'expropriation pour cause d'utilité publique, article R. 11-15 et article 11 de la loi du 31 décembre 1913.

Décret n° 79.180 du 6 mars 1979 instituant des services départementaux de l'architecture.

Décret n° 79.181 du 6 mars 1979 instituant des délégués régionaux à l'architecture et à l'environnement.

Décret n° 80-911 du 20 novembre 1980 portant statut particulier des architectes en chef des monuments historiques modifié par le décret n° 88-698 du 9 mai 1988.

Décret n° 84-1455 du 27 février 1984 portant statut particulier des architectes des bâtiments de France.

Décret n° 84-1007 du 15 novembre 1984 instituant auprès des préfets de région une commission régionale du patrimoine historique, archéologique et ethnologique.

Décret n° 85-771 du 24 juillet 1985 relatif à la commission supérieure des monuments historiques.

Décret n° 86-538 du 14/3/1986 relatif aux attributions et à l'organisation des directions régionales des affaires culturelles.

Circulaire du 2 décembre 1977 (Ministère de la culture et de l'environnement) relative au report en annexe des plans d'occupations des sols, des servitudes d'utilité publique concernant les monuments historiques et les sites.

Circulaire n° 80.51 du 15 avril 1980 (Ministère environnement et cadre de vie) relative à la responsabilité des délégués régionaux à l'architecture et à l'environnement en matière de protection de sites, abords et paysages.

Ministère chargé de la culture, Ministère chargé de l'équipement, (direction de l'architecture et de l'urbanisme).

II - EFFETS DE LA SERVITUDE

A. Prérogatives de la puissance publique

1° Prérogatives exercées directement par la puissance publique

a) Classement.

Possibilité pour le ministre chargé des affaires culturelles de faire exécuter par les soins de l'administration et aux frais de l'État et avec le concours éventuel des intéressés, les travaux de réparation ou d'entretien jugés indispensables à la conservation des monuments classés (article 9 de la loi modifiée du 31 décembre 1913).

Possibilité pour le ministre chargé des affaires culturelles de faire exécuter d'office par son administration, les travaux de réparation ou d'entretien faute desquels la conservation serait gravement compromise et auxquels le propriétaire n'aurait pas procédé après mise en demeure ou décision de la juridiction administrative en cas de contestation. La participation de l'État au coût des travaux ne pourra être inférieure à 50%. Le propriétaire peut s'exonérer de sa dette en faisant abandon de l'immeuble à l'État (loi du 30/12/1966, article 2; décret n° 70.836 du 10/9/1970, titre II). (1)

Possibilité pour le ministre chargé des affaires culturelles, de poursuivre l'expropriation de l'immeuble au nom de l'État, dans le cas où les travaux de réparation ou d'entretien, faute desquels la conservation serait gravement compromise, n'auraient pas été entrepris par les propriétaires après mise en demeure ou décision de la juridiction administrative en cas de contestation (art. 9-1 de la loi du 31 décembre 1913 ; décret n° 70-836 du 10 septembre 1970, titre III).

Possibilité pour le ministre chargé des affaires culturelles de poursuivre au nom de l'État l'expropriation d'un immeuble classé ou en instance de classement en raison de l'intérêt public qu'il offre du point de vue de l'histoire ou de l'art. Cette possibilité est également offerte aux départements et aux communes (art. 6 de la loi du 31 décembre 1913).

Possibilité pour le ministre chargé des affaires culturelles de poursuivre l'expropriation d'un immeuble non classé. Tous les effets du classement s'appliquent au propriétaire dès que l'administration lui a notifié son intention d'exproprier. Ils cessent de s'appliquer si la déclaration d'utilité publique n'intervient pas dans les douze mois de cette notification (art. 7 de la loi du 31 décembre 1913).

Possibilité de céder de gré à gré à des personnes publiques ou privées les immeubles classés expropriés. La cession à une personne privée doit être approuvée par décret en Conseil d'État (art. 9-2 de la loi du 31 décembre 1913, décret n° 70-836 du 10 septembre 1970).

b) Inscription sur l'inventaire supplémentaire des monuments historiques.

Possibilité pour le ministre chargé des affaires culturelles d'ordonner qu'il soit sursis à des travaux devant conduire au morcellement ou au dépeçage de l'édifice dans le seul but de vendre des matériaux ainsi détachés. Cette possibilité de surseoir aux travaux ne peut être utilisée qu'en l'absence de mesure de classement qui doit en tout état de cause, intervenir dans le délai de cinq ans.

2° Obligation de faire, imposées au propriétaire

a). Classement

(article 9 de la loi du 31 décembre 1913 et art. 10 du décret du 18 mars 1924)

Obligation pour le propriétaire de demander l'accord du ministre chargé des monuments historiques avant d'entreprendre tout travail de restauration, de réparation ou de modification, de procéder à tout déplacement ou destruction de l'immeuble. La démolition de ces immeubles demeure soumise aux dispositions de la loi du 31 décembre 1913 (article L.430.1 dernier alinéa du code de l'urbanisme).

Les travaux autorisés sont exécutés sous la surveillance du service de monuments historiques. Il est à noter que les travaux exécutés sur les immeubles classés sont exemptés du permis de construire (art. R.422.2 b du code de l'urbanisme), dès lors qu'ils entrent dans le champ d'application du permis de construire.

(1) Lorsque l'administration se charge de la réparation ou de l'entretien d'un immeuble classé, l'État répond des dommages causés au propriétaire, par l'exécution des travaux ou à l'occasion de ces travaux, sauf faute du propriétaire ou cas de force majeure (Conseil d'État, 5 mars 1982, Guette Jean : rec., p. 100).

Lorsque les travaux nécessitent une autorisation au titre des installations et travaux divers du code de l'urbanisme (art. R 442-2), le service instructeur doit recueillir l'accord du ministre chargé des monuments historiques, prévu à l'article 9 de la loi du 31 décembre 1913. Cette autorisation qui doit être accordée de manière expresse, n'est pas soumise à aucun délai d'instruction et peut-être délivrée indépendamment de l'autorisation d'installation et travaux divers. Les mêmes règles s'appliquent pour d'autres travaux soumis à autorisation ou déclaration en vertu du code de l'urbanisme (clôtures, terrains de camping et caravanes, etc.).

Obligation pour le propriétaire après mise en demeure, d'exécuter les travaux d'entretien ou de réparation faute desquels la conservation d'un immeuble classé serait gravement compromise. La mise en demeure doit préciser le délai d'exécution des travaux et la part des dépenses qui sera supportée par l'État et qui ne pourra être inférieure à 50 %

Obligation d'obtenir du ministre chargé des monuments historiques, une autorisation spéciale pour adosser une construction neuve à un immeuble classé (art. 12 de la loi du 31/12/1913). Aussi le permis de construire concernant un immeuble adossé à un immeuble classé ne peut-il être délivré qu'avec l'accord exprès du ministre chargé des monuments historiques ou de son délégué (art R.421.38.3 du code de l'urbanisme) (1).

Ce permis de construire ne peut être obtenu tacitement (art. R. 421-12 et R. 421-19 du code de l'urbanisme). Un exemplaire de la demande de permis de construire est transmis par le service instructeur, au directeur régional des affaires culturelles (art. R. 421-38-3 du code de l'urbanisme).

Lorsque les travaux concernant un immeuble adossé à un immeuble classé sont exemptés de permis de construire mais soumis au régime de déclaration en application de l'article 422-2 du code de l'urbanisme, le service instructeur consulte en application visée à l'article R 421-38-3 du code de l'urbanisme. L'autorité ainsi concernée fait connaître à l'autorité compétente son opposition ou les prescriptions qu'elle demande dans un délai d'un mois à dater de la réception de la demande d'avis par l'autorité consultée. A défaut de réponse dans ce délai, elle est réputée avoir émis un avis favorable (art. R 422-8 du code de l'urbanisme).

Le propriétaire qui désire édifier une clôture autour d'un immeuble classé, doit faire une déclaration de clôture en mairie, qui tient lieu de la demande d'autorisation prévue à l'article 12 de la loi du 31 décembre 1913.

Obligation pour le propriétaire d'un immeuble classé d'aviser l'acquéreur, en cas d'aliénation, de l'existence de cette servitude.

Obligation pour le propriétaire d'un immeuble classé de notifier au ministre chargé des affaires culturelles toute aliénation quelle qu'elle soit, et ceci dans les quinze jours de sa date.

Obligation pour le propriétaire d'un immeuble classé d'obtenir du ministre chargé des affaires culturelles un accord préalable quant à l'établissement d'une servitude conventionnelle.

b). Inscription sur l'inventaire supplémentaire des monuments historiques
(article 2 de la loi du 31 décembre 1913 et art. 12 du décret du 18 mars 1924)

Obligation, pour le propriétaire d'avertir le Directeur régional des affaires culturelles quatre mois avant d'entreprendre les travaux modifiant l'immeuble ou la partie d'immeuble inscrit. Ces travaux sont obligatoirement soumis à permis de construire dès qu'ils entrent dans son champ d'application (art. L 422-4 du code de l'urbanisme).

Le ministre peut interdire les travaux qu'en engageant la procédure de classement dans les quatre mois, sinon le propriétaire reprend sa liberté (Conseil d'État, 2 janvier 1959, Dame Crozes : rec., p. 4)

Obligation pour le propriétaire concerné qui désire démolir partiellement ou totalement un immeuble inscrit, de solliciter un permis de démolir. Un exemplaire de la demande est transmis au Directeur régional des affaires culturelles (art. R 430-4 et R 430-5 du code de l'urbanisme). La décision doit être conforme à l'avis du ministre chargé des monuments historiques ou de son délégué (article R.430-8, R 430-10 et R 430-12 (1°) du code de l'urbanisme).

c). Abords des monuments classés ou inscrits
(articles 1^{er}, 13 et 13 bis de la loi du 31 décembre 1913)

Obligation au titre de l'article 13 bis de la loi de 1913, pour les propriétaires de tels immeubles, de solliciter l'autorisation préalablement à tous travaux de construction nouvelle, de transformation et modification de nature

à en affecter l'aspect (ravalement, gros entretien peinture, aménagement des toits et façades, etc.), de toute démolition et de tout déboisement.

(1) Les dispositions de cet article ne sont applicables qu'aux projets de construction jouxtant un immeuble bâti et non aux terrains limitrophes (Conseil d'État, 15 mai 1981, Mme Castel : DA 1981, n° 212).

Lorsque les travaux nécessitent la délivrance d'un permis de construire, le dit permis ne peut être délivré qu'avec l'accord de l'architecte des bâtiments de France. Cet accord est réputé donné faute de réponse dans un délai d'un mois suivant la transmission de la demande de permis de construire par l'autorité chargée de son instruction, sauf si l'architecte des bâtiments de France fait connaître dans ce délai, par une décision motivée, à cette autorité, son intention d'utiliser un délai plus long qui ne peut, en tout état de cause, excéder quatre mois (art. R 421-38-4 du code de l'urbanisme).

L'évocation éventuelle du dossier par le ministre chargé des monuments historiques empêche toute délivrance tacite du permis de construire.

Lorsque les travaux sont exemptés de permis de construire mais soumis au régime de déclaration en application de l'article L 422-2 du code de l'urbanisme, le service instructeur consulte l'autorité mentionnée à l'article R 421-38-4 du code de l'urbanisme. L'autorité ainsi consultée fait connaître à l'autorité compétente son opposition ou les prescriptions qu'elle demande dans un délai d'un mois à dater de la réception de la demande d'avis par l'autorité consultée. A défaut de réponse dans ce délai, elle est réputée avoir émis un avis favorable (art. R 422-8 du code de l'urbanisme).

Lorsque les travaux nécessitent une autorisation au titre des installations et travaux divers, l'autorisation exigée par l'article R.442.2 du code de l'urbanisme tient lieu de l'autorisation exigée en vertu de l'article 13 bis de la loi du 31 décembre 1913 lorsqu'elle est donnée avec l'accord de l'architecte des bâtiments de France (article R.442.13 du code de l'urbanisme) et ce, dans les territoires où s'appliquent les dispositions de l'article R.442.2 du code de l'urbanisme, mentionnés à l'article R.442.1 dudit code).

Le permis de démolir visé à l'article L.430.1 et suivants du code de l'urbanisme tient lieu de l'autorisation de démolir prévue par l'article 13 bis de la loi du 31 décembre 1913. Dans ce cas, la décision doit être conforme à l'avis du ministre chargé des monuments historiques ou de son délégué (art R.430.12 du code de l'urbanisme).

Lorsque l'immeuble est inscrit sur l'inventaire supplémentaire des monuments historiques ou situé dans le champ de visibilité d'un édifice classé ou inscrit et que par ailleurs cet immeuble est insalubre, sa démolition est ordonnée par le préfet (art L.28 du code de la santé publique) après avis de l'architecte des bâtiments de France. Cet avis est réputé délivré en l'absence de réponse dans un délai de quinze jours (art. R 430-27 du code de l'urbanisme).

Lorsqu'un immeuble menaçant ruine est inscrit sur l'inventaire des monuments historiques ou situé dans le champ de visibilité d'un édifice classé ou inscrit ou est protégé au titre des articles 4, 9, 17 ou 28 de la loi du 2 mai 1930, et que par ailleurs cet immeuble est déclaré par le maire "immeuble menaçant ruine" sa réparation ou sa démolition ne peut être ordonnée par ce dernier qu'après avis de l'architecte des bâtiments de France. Cet avis est réputé délivré en l'absence de réponse dans un délai de huit jours (art. R.430.26 du code de l'urbanisme).

En cas de péril imminent donnant lieu à l'application de la procédure prévue à l'article L 511-3 du code de la construction et de l'habitation, le maire en informe l'architecte des bâtiments de France en même temps qu'il adresse l'avertissement au propriétaire.

B. Limitation au droit d'utiliser le sol

1° Obligations passives

Immeubles classés, inscrits sur l'inventaire supplémentaire ou situés dans le champ de visibilité des monuments classés ou inscrits.

Interdiction de toute publicité sur les immeubles classés ou inscrits (articles 4 de la loi n° 79.1150 du 29 décembre 1979 relative à la publicité, aux enseignes et pré enseignes) ainsi que dans les zones de protection délimitées autour des monuments historiques classés, dans le champ de visibilité des immeubles classés ou inscrits et à moins de 100 m de ceux-ci (article 7 de la loi du 29 décembre 1979). Il peut être dérogé à ces

interdictions dans les formes prévues à la section 4 de la dite loi, en ce qui concerne les zones mentionnées à l'article 7 de la loi du 29 décembre 1979.

Les pré enseignes sont soumises aux dispositions visées ci-dessus concernant la publicité (art 18 loi du 29/12/1979)

L'installation d'une enseigne est soumise à autorisation dans les lieux mentionnés aux articles 4 et 7 de la loi du 29 décembre 1979 (article 17 de la dite loi).

Interdiction d'installer des campings, sauf autorisation préfectorale, à moins de 500 mètres d'un monument classé ou inscrit. Obligation pour le maire de faire connaître par affiche à la porte de la mairie et aux points d'accès du monument, l'existence d'une zone interdite aux campeurs (décret n° 68.134 du 9 février 1968).

Interdiction du camping et du stationnement des caravanes pratiqués isolément, ainsi que l'installation de terrains de camping et de caravanage à l'intérieur des zones de protection autour d'un monument historique classé, inscrit ou en instance de classement, défini au 3° de l'article 1er de la loi du 31 décembre 1913 ; une dérogation peut être accordée par le préfet ou le maire après avis de l'architecte des bâtiments de France (art. R 443-9 du code de l'urbanisme). Obligation pour le maire de faire connaître par affiche à la porte de la mairie et aux principales voies d'accès de la commune, l'existence d'une zone de stationnement réglementé des caravanes.

2° Droits résiduels du propriétaire

a.) Classement

Le propriétaire d'un immeuble classé peut le louer, procéder aux réparations intérieures qui n'affectent pas les parties classées, notamment installer une salle de bains, le chauffage central. Il n'est jamais tenu compte d'ouvrir sa maison aux visiteurs et aux touristes, par contre, il est libre, s'il le désire, d'organiser une visite dans les conditions qu'il fixe lui-même.

Le propriétaire d'un immeuble classé peut, si des travaux nécessaires à la conservation de l'édifice sont exécutés d'office, solliciter dans un délai d'un mois à dater du jour de la notification de la décision de faire exécuter les travaux d'office, l'État d'engager la procédure d'expropriation. L'État doit faire connaître sa décision dans un délai de six mois, mais les travaux ne sont pas suspendus (art. 2 de la loi du 30 décembre 1966 ; art. 7 et 8 du décret du 10 septembre 1970).

La collectivité publique (État, département ou commune) devenue propriétaire d'un immeuble classé à la suite d'une procédure d'expropriation engagée dans les conditions prévues par la loi du 31 décembre 1913 (art. 6), peut le céder de gré à gré à une personne publique ou privée qui s'engage à l'utiliser aux fins et conditions prévues au cahier des charges annexé à l'acte de cession. La cession à une personne privée doit être approuvée par décret en Conseil d'État (art. 9-2 de la loi de 1913, art. 10 du décret n° 70-836 du 10 septembre 1970 et décret n° 70-837 du 10 septembre 1970).

b) Inscription sur l'inventaire supplémentaire des monuments historiques

Néant.

c) Abords des monuments historiques classés ou inscrits

Néant.

CHAPITRE V

SERVITUDES D'ÉLAGAGE RELATIVES AUX LIGNES DE TÉLÉCOMMUNICATIONS EMPRUNTANT LE DOMAINE PUBLIC

(Instituées en application de l'Art. L 65-1 du Code des Postes et Télécommunications)

Les propriétaires, fermiers ou leurs représentants, riverains de la voie publique, sont tenus d'élaguer les plantations gênant la construction ou compromettant le fonctionnement des lignes de télécommunications empruntant le domaine public. Après mise en demeure d'effectuer les travaux adressée par le représentant de l'Etat dans le Département, et à défaut de leur exécution dans un délai qui ne peut être inférieur à quinze jours, les opérations d'élagage peuvent être exécutées d'office par l'administration, aux frais des propriétaires, fermiers ou leurs représentants, riverains de la voie publique.

Dans le cas où le domaine public emprunté par les lignes appartient à une collectivité publique autre que l'État, le représentant de l'État dans le département demande l'avis de cette collectivité un mois au moins avant de procéder à la mise en demeure.

CHAPITRE VI

SERVITUDES RELATIVES AUX RESEAUX DE TELECOMMUNICATIONS EN APPLICATION DU CODE DES POSTES ET DES COMMUNICATIONS ÉLECTRONIQUES

Occupation du domaine public et servitudes sur les propriétés privées

Article L45-1

*(Loi n° 90-568 du 2 juillet 1990 art. 41 Journal Officiel du 8 juillet 1990 en vigueur le 1er janvier 1991)
(Loi n° 90-1170 du 29 décembre 1990 art. 1 Journal Officiel du 30 décembre 1990)
(Loi n° 96-659 du 26 juillet 1996 art. 10, art. 11 Journal Officiel du 27 juillet 1996)
(Loi n° 2004-669 du 9 juillet 2004 art. 20, art. 25 I Journal Officiel du 10 juillet 2004)*

Les exploitants de réseaux ouverts au public bénéficient d'un droit de passage sur le domaine public routier et de servitudes sur les propriétés privées mentionnées à l'article L. 48, dans les conditions indiquées ci-après.

Les autorités concessionnaires ou gestionnaires du domaine public non routier, lorsqu'elles donnent accès à des exploitants de réseaux de communications électroniques, doivent le faire sous la forme de convention, dans des conditions transparentes et non discriminatoires et dans toute la mesure où cette occupation n'est pas incompatible avec son affectation ou avec les capacités disponibles. La convention donnant accès au domaine public non routier ne peut contenir de dispositions relatives aux conditions commerciales de l'exploitation. Elle peut donner lieu à versement de redevances dues à l'autorité concessionnaire ou gestionnaire du domaine public concerné dans le respect du principe d'égalité entre les opérateurs. Ces redevances sont raisonnables et proportionnées à l'usage du domaine.

Un décret en Conseil d'Etat détermine le montant maximum des redevances assorties à l'occupation du domaine public non routier.

Le prix facturé pour l'occupation ou la vente de tout ou partie de fourreaux reflète les coûts de construction et d'entretien de ceux-ci.

L'installation des infrastructures et des équipements doit être réalisée dans le respect de l'environnement et de la qualité esthétique des lieux, et dans les conditions les moins dommageables pour les propriétés privées et le domaine public.

Article L46

*(Loi n° 90-568 du 2 juillet 1990 art. 41 Journal Officiel du 8 juillet 1990 en vigueur le 1er janvier 1991)
(Loi n° 90-1170 du 29 décembre 1990 art. 1 Journal Officiel du 30 décembre 1990)
(Loi n° 96-659 du 26 juillet 1996 art. 10, art. 11 Journal Officiel du 27 juillet 1996)
(Loi n° 2004-669 du 9 juillet 2004 art. 20, art. 25 II Journal Officiel du 10 juillet 2004)*

Les exploitants de réseaux ouverts au public peuvent occuper le domaine public routier, en y implantant des ouvrages dans la mesure où cette occupation n'est pas incompatible avec son affectation.

Les travaux nécessaires à l'établissement et à l'entretien des réseaux sont effectués conformément aux règlements de voirie, et notamment aux dispositions de l'article L. 115-1 du code de la voirie routière.

Article L47

*(Loi n° 83-663 du 22 juillet 1983 art. 123 J Officiel du 23 juillet 1983 rectificatif JORF 25 septembre 1983)
(Loi n° 90-568 du 2 juillet 1990 art. 41 Journal Officiel du 8 juillet 1990 en vigueur le 1er janvier 1991)
(Loi n° 90-1170 du 29 décembre 1990 art. 1 Journal Officiel du 30 décembre 1990)*

(Loi n° 96-659 du 26 juillet 1996 art. 10, art. 11 Journal Officiel du 27 juillet 1996)
(Loi n° 2004-669 du 9 juillet 2004 art. 20, art. 25 III Journal Officiel du 10 juillet 2004)
(Loi n° 2005-516 du 20 mai 2005 art. 14 Journal Officiel du 21 mai 2005)

L'occupation du domaine routier fait l'objet d'une permission de voirie, délivrée par l'autorité compétente, suivant la nature de la voie empruntée, dans les conditions fixées par le code de la voirie routière. La permission peut préciser les prescriptions d'implantation et d'exploitation nécessaires à la circulation publique et à la conservation de la voirie.

L'autorité mentionnée à l'alinéa précédent doit prendre toutes dispositions utiles pour permettre l'accomplissement de l'obligation d'assurer le service universel des communications électroniques. Elle ne peut faire obstacle au droit de passage des exploitants de réseaux ouverts au public qu'en vue d'assurer, dans les limites de ses compétences, le respect des exigences essentielles, la protection de l'environnement et le respect des règles d'urbanisme.

Lorsqu'il est constaté que le droit de passage de l'opérateur peut être assuré, dans des conditions équivalentes à celles qui résulteraient d'une occupation autorisée, par l'utilisation des installations existantes d'un autre occupant du domaine public et que cette utilisation ne compromettrait pas la mission propre de service public de cet occupant, l'autorité mentionnée au premier alinéa peut inviter les deux parties à se rapprocher pour convenir des conditions techniques et financières d'une utilisation partagée des installations en cause. Dans ce cas, et sauf accord contraire, le propriétaire des installations accueillant l'opérateur autorisé assume, dans la limite du contrat conclu entre les parties, l'entretien des infrastructures et des équipements qui empruntent ses installations et qui sont placés sous sa responsabilité, moyennant paiement d'une contribution négociée avec l'opérateur. En cas de litige entre opérateurs, l'Autorité de régulation des communications électroniques et des postes peut être saisie, dans les conditions fixées à l'article L. 36-8.

La permission de voirie ne peut contenir des dispositions relatives aux conditions commerciales de l'exploitation. Elle donne lieu à versement de redevances dues à la collectivité publique concernée pour l'occupation de son domaine public dans le respect du principe d'égalité entre tous les opérateurs.

L'autorité mentionnée au premier alinéa se prononce dans un délai de deux mois sur les demandes de permission de voirie.

Un décret en Conseil d'Etat détermine les modalités d'application du présent article et notamment le montant maximum de la redevance mentionnée à l'alinéa ci-dessus.

Article L48

(Loi n° 90-568 du 2 juillet 1990 art. 41 Journal Officiel du 8 juillet 1990 en vigueur le 1er janvier 1991)
(Loi n° 90-1170 du 29 décembre 1990 art. 1 Journal Officiel du 30 décembre 1990)
(Loi n° 96-659 du 26 juillet 1996 art. 10, art. 11 Journal Officiel du 27 juillet 1996)
(Loi n° 2004-669 du 9 juillet 2004 art. 20 art. 25 IV Journal Officiel du 10 juillet 2004)
(Loi n° 2005-516 du 20 mai 2005 art. 14 Journal Officiel du 21 mai 2005)

La servitude mentionnée à l'article L. 45-1 est instituée en vue de permettre l'installation et l'exploitation des équipements du réseau :

- a) Dans les parties des immeubles collectifs et des lotissements affectées à un usage commun ;
- b) Sur le sol et dans le sous-sol des propriétés non bâties ;
- c) Au-dessus des propriétés privées dans la mesure où l'exploitant se borne à utiliser l'installation d'un tiers bénéficiant de servitudes sans compromettre, le cas échéant, la mission propre de service public confiée à ce tiers.

La mise en oeuvre de la servitude est subordonnée à une autorisation délivrée au nom de l'Etat par le maire après que les propriétaires ou, en cas de copropriété, le syndicat représenté par le syndic ont été informés des motifs qui justifient l'institution de la servitude et le choix de son emplacement, et mis à même, dans un délai qui ne peut pas être inférieur à trois mois, de présenter leurs observations sur le projet. Les travaux ne peuvent commencer avant l'expiration de ce délai. En cas de contestation, les modalités de mise en oeuvre de la servitude sont fixées par le président du tribunal de grande instance.

Lorsqu'il est constaté que la servitude de l'opérateur sur une propriété privée peut être assurée, dans des conditions équivalentes à celles qui résulteraient du bénéfice de cette servitude, par l'utilisation de l'installation existante d'un autre bénéficiaire de servitude sur la propriété concernée et que cette utilisation ne compromettrait pas, le cas échéant, la mission propre de service public du bénéficiaire de la servitude, l'autorité concernée mentionnée à l'alinéa précédent peut inviter les deux parties à se rapprocher pour convenir des conditions techniques et financières d'une utilisation partagée des installations en cause. Dans ce cas, et sauf accord contraire, le propriétaire des installations accueillant l'opérateur autorisé assume, dans la limite du contrat conclu entre les parties, l'entretien des infrastructures et des équipements qui empruntent ses installations et qui sont placés sous sa responsabilité, moyennant paiement d'une contribution négociée avec l'opérateur. En cas de litige entre opérateurs, l'Autorité de régulation des communications électroniques et des postes peut être saisie, dans les conditions fixées à l'article L. 36-8.

L'installation des ouvrages prévus au premier alinéa ne peut faire obstacle au droit des propriétaires ou copropriétaires de démolir, réparer, modifier ou clore leur propriété. Toutefois, les propriétaires ou copropriétaires doivent, au moins trois mois avant d'entreprendre des travaux de nature à affecter les ouvrages, prévenir le bénéficiaire de la servitude.

Lorsque, pour l'étude, la réalisation et l'exploitation des installations, l'introduction des agents des exploitants autorisés dans les propriétés privées définies au premier alinéa est nécessaire, elle est, à défaut d'accord amiable, autorisée par le président du tribunal de grande instance, statuant comme en matière de référé, qui s'assure que la présence des agents est nécessaire.

Le bénéficiaire de la servitude est responsable de tous les dommages qui trouvent leur origine dans les équipements du réseau. Il est tenu d'indemniser l'ensemble des préjudices directs et certains causés tant par les travaux d'installation et d'entretien que par l'existence ou le fonctionnement des ouvrages. A défaut d'accord amiable, l'indemnité est fixée par la juridiction de l'expropriation saisie par la partie la plus diligente.

Un décret en Conseil d'Etat détermine les conditions d'application du présent article.

Article L53

(Loi n° 90-568 du 2 juillet 1990 art. 41 Journal Officiel du 8 juillet 1990 en vigueur le 1er janvier 1991)

(Loi n° 90-1170 du 29 décembre 1990 art. 1 Journal Officiel du 30 décembre 1990)

(Loi n° 96-659 du 26 juillet 1996 art. 10, art. 11 Journal Officiel du 27 juillet 1996)

(Loi n° 2004-669 du 9 juillet 2004 art. 20 Journal Officiel du 10 juillet 2004)

L'arrêté de l'autorité compétente autorisant l'établissement et l'entretien des lignes de communications électroniques est périmé de plein droit s'il n'est suivi d'un commencement d'exécution dans les six mois de sa date ou dans les trois mois de sa notification.

CHAPITRE VII

SERVITUDES LE LONG DES AQUEDUCS

ARTICLE 1 Aqueducs de la "Vanne" du "Loing" et du "Lunain"

Compte tenu de l'écoulement libre dans ces ouvrages, de l'état de leurs maçonneries et du risque de pollution de l'eau qui en résulte, les règles suivantes s'appliquent :

- Seule une promenade piétonnière peut être envisagée dans les emprises de ces aqueducs. Toute plantation y est interdite.
- Dans une bande de terrain de 13 mètres de largeur comptée à partir de la limite des emprises des aqueducs et de part et d'autre aucune construction en élévation ou en sous-sol, aucun parking au sol ne sera toléré. L'implantation d'une voie, des plantations et espaces sportifs ou de jeux ne pourraient y être tolérés.
- Dans une bande de terrain de 40 mètres de largeur comptée à partir des limites d'emprises et de part et d'autre de celles-ci, l'exploitation de carrières et toutes décharges sont interdites.

Y sont interdits également toutes fosses d'aisance et dépôts d'hydrocarbures. Des mesures particulières de protection doivent être prises pour l'écoulement des eaux polluées.

D'une façon générale l'Eau de Paris doit être consulté sur toute construction et installation projetée dans cette bande de 40 mètres de largeur.

De plus, toute traversée de l'emprise des aqueducs de la Vanne, du Loing et du Lunain par des canalisations industrielles doit donner lieu à l'établissement d'une convention avec l'Eau de Paris, précisant les conditions permettant d'assurer la protection des ouvrages.

ARTICLE 2 Aqueduc dit "de Rungis"

Dans une bande de terrain de 60 mètres de largeur axée sur l'aqueduc, les constructions sont en principe interdites. Des dérogations peuvent être accordées sous réserve de l'adoption de mesures de protection de l'ouvrage. L'Eau de Paris doit être consultée sur toute construction ou installation projetée dans cette bande de terrain.

Les dérogations prévues dans la bande des 60 mètres de l'aqueduc de Rungis donnent lieu à la signature d'une convention portant dérogation à l'interdiction de construire dans la zone non aedificandi de cet ouvrage.

EAU DE PARIS	MANUEL METHODES	N° YOD-D-09-03
Direction de La Ressource en Eau et de la Production	Maitrise des processus	Rev. 0 1
PROTECTION SANITAIRE DES AQUEDUCS DE LA VILLE DE PARIS		Page 1/5



AVERTISSEMENT

*Seules les versions informatiques des documents sont applicables.
Les reproductions et diffusions internes sont autorisées
comme support d'information ou de travail.*

Références :

SUP-D-01-01 : Prévention eaux souterraines note d'organisation

Objet :

Protection sanitaire des aqueducs de la Ville de Paris

Sommaire :

1. FONDEMENT DES PRESCRIPTIONS ATTACHEES AU SERVICE PUBLIC D'APPROVISIONNEMENT EN EAU POTABLE	2
2. COLLECTIVITÉ BÉNÉFICIAIRE DES PRESCRIPTIONS	2
3. CONCESSIONNAIRE DU SERVICE PUBLIC	2
4. EFFET DES PRESCRIPTIONS	2
5. ZONE DE PROTECTION IMMEDIATE	3
6. ZONES DE PROTECTION RAPPROCHEE	3
7. ZONES DE PROTECTION ELOIGNEE	4

Indice	Date d'approbation	Description de l'évolution
0 1	28 Août 2007	Émission originale

DIFFUSION

MANUEL METHODES et INQA
DQE

VISA

Rédacteur	Responsable	Qualité Environnement Sécurité	Approbateur
P.BOULVARD	/	P.BRUNET	D.PETIT

EAU DE PARIS Direction de La Ressource en Eau et de la Production	MANUEL METHODES <i>Maîtrise des processus</i>	N°YOD-D-09-03 Rev. 01
PROTECTION SANITAIRE DES AQUEDUCS DE LA VILLE DE PARIS		Page 2/5

1. FONDEMENT DES PRESCRIPTIONS ATTACHEES AU SERVICE PUBLIC
D'APPROVISIONNEMENT EN EAU POTABLE

Prescriptions relatives à la protection des eaux destinées à la consommation humaine instituées en vertu de l'article L.20 du Code de la Santé Publique pour un transport en aqueduc à plan d'eau libre :

- Loi n° 64-1245 du 16 décembre 1964 - Art. 7
- Loi n° 92-3 du 03 janvier 1992
- Décret modifié 89-3 du 03 juillet 1989
- Circulaire n° 62-50 du 15 mars 1962 (Instructions techniques du Ministre de la Santé Publique et de la Population).
- Code de l'urbanisme articles R.111.2 et R.126.1
- Règlement sanitaire départemental - Section 4 : art 20 (Circulaire du 9 août 1978 - Article L47 du Code de la Santé Publique)

2. COLLECTIVITE BENEFICIAIRE DES PRESCRIPTIONS

VILLE DE PARIS - Hôtel de Ville - 75196 PARIS RP

3. CONCESSIONNAIRE DU SERVICE PUBLIC

EAU DE PARIS- 19 rue Neuve TOLBIAC ; 75013 PARIS

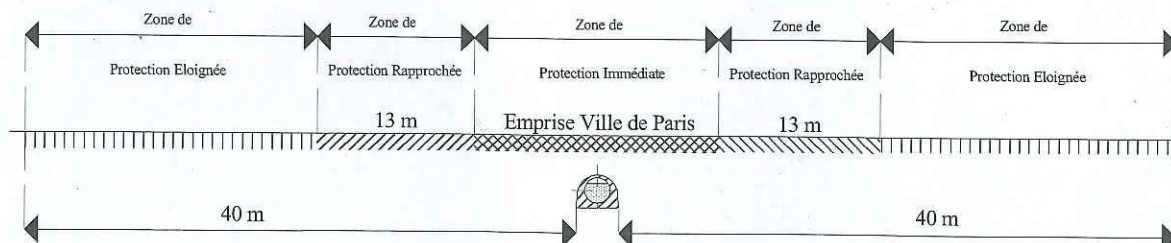
4. EFFET DES PRESCRIPTIONS

Protection sanitaire des aqueducs.

Trois zones de protection sont à considérer :

1. La zone de *protection immédiate* constituée par l'emprise appartenant à la Ville de Paris.
2. Les zones de *protection rapprochée* constituées par deux bandes de terrain de 13 mètres de largeur de part et d'autre de l'emprise.
3. Les zones de *protection éloignée* constituées par deux bandes de terrain s'étendant des limites extérieures des zones de protection rapprochée jusqu'à une distance de 40 mètres de l'aqueduc.

Dans chacune de ces zones, les prescriptions suivantes doivent être observées.



EAU DE PARIS	MANUEL METHODES	N° YOD-D-09-03
Direction de La Ressource en Eau et de la Production	Maîtrise des processus	Rev. 0 1
	PROTECTION SANITAIRE DES AQUEDUCS DE LA VILLE DE PARIS	Page 3/5

5. ZONE DE PROTECTION IMMEDIATE

Toute construction y est interdite excepté celle liée à l'exploitation de l'aqueduc.

Dans cette zone, seules peuvent être éventuellement tolérées les traversées de routes, d'ouvrages d'art ou de canalisations après autorisation de EAU DE PARIS, autorisation matérialisée par des conventions fixant les conditions techniques et administratives d'exécution et d'exploitation.

Si EAU DE PARIS est amenée à protéger l'aqueduc pour garantir sa stabilité ou la qualité de l'eau transitée, les frais correspondants sont à la charge du maître des nouveaux ouvrages.

6. ZONES DE PROTECTION RAPPROCHEE

Dans cette zone :

sont interdits :

- ◆ Toutes constructions, quelles qu'elles soient sauf celles liées à l'exploitation de l'aqueduc,
- ◆ Dispositifs d'assainissement assurant un traitement préalable, (fosses septiques, bac séparateur, installation biologique à boues activées,...) et autres dispositifs.
- ◆ Dispositifs d'assainissement assurant simultanément ou séparément l'épuration et l'évacuation des effluents, (puits filtrants, tranchées filtrantes, drains pour épandage dans le sol naturel ou reconstitué, filtre bactérien percolateur ...).
- ◆ Fouilles, carrières et décharges.
- ◆ Fumiers, immondices, dépôts de matières quelconques susceptibles de souiller les eaux d'alimentation
- ◆ Stations service, stockage de liquide ou de gaz à usage industriel, commercial ou domestique.
- ◆ Parcs de stationnement pour véhicules : quelle que soit leur nature.

sont tolérés :

- ◆ Chaussées et trottoirs : sous réserve qu'ils comportent un revêtement rigoureusement étanche et que les caniveaux présentent une section et une pente suffisante pour assurer un écoulement rapide des eaux de ruissellement les éloignant de l'aqueduc.
- ◆ Canalisations d'eaux pluviales et d'eaux usées :
 - * parallèles à l'aqueduc :
 - eaux pluviales : la canalisation devra être constituée par un égout visitable.
 - eaux usées : la canalisation devra être étanche et placée en galerie visitable (cette galerie pouvant elle-même servir à transiter des eaux pluviales).

* transversales par rapport à l'aqueduc : la canalisation devra être établie au-dessous de l'aqueduc, sa génératrice supérieure se situant à une cote d'altitude inférieure d'au moins 0,50

EAU DE PARIS	MANUEL METHODES	N° YOD-D-09-03
Direction de La Ressource en Eau et de la Production	Maîtrise des processus	Rev. 01
	PROTECTION SANITAIRE DES AQUEDUCS DE LA VILLE DE PARIS	Page 4/5

mètre à celle de la génératrice inférieure de l'aqueduc : à défaut elle devra être placée en caniveau étanche ou en fourreau étanche avec regards de visite.

- ◆ Canalisations d'eau potable ou de gaz : sous réserve qu'elles soient placées en fourreau étanche en acier ou en béton armé capable de résister à la pression normale de service du fluide transporté, avec regards de visite.
- ◆ Canalisations transportant des hydrocarbures : sous réserve qu'elles soient placées en fourreau étanche en acier ou en béton armé capable de résister à la pression normale de service du fluide transporté, avec regards de visite.

7. ZONES DE PROTECTION ELOIGNEE

Dans cette zone :

sont interdits :

- ◆ Dispositifs d'assainissement assurant un traitement préalable, (fosses septiques, bac séparateur, installation biologique à boues activées, ...) et autres dispositifs : sauf dispositions spéciales telles que pose sur dés dans une chambre en maçonnerie étanche et visitable à l'extérieur des habitations.
- ◆ Dispositifs d'assainissement assurant simultanément ou séparément l'épuration et l'évacuation des effluents, (puits filtrants, tranchées filtrantes, drains pour épandage dans le sol naturel ou reconstitué, filtre bactérien percolateur ...).
- ◆ Fouilles, carrières et décharges.
- ◆ Fumiers, immondices, dépôts de matières quelconques susceptibles de souiller les eaux d'alimentation : sauf dispositions spéciales pour assurer l'étanchéité du sol et l'écoulement des eaux de ruissellement dans une direction opposée à celle de l'aqueduc.
- ◆ Stations services, stockage de liquide ou de gaz à usage industriel ou commercial.

sont tolérés :

- ◆ Les stockages d'hydrocarbures à usages exclusivement domestique : moyennant des précautions spéciales (installation de la cuve dans un local visitable dont le sol et les parois constituent une cuvette de capacité suffisante pour qu'en cas de rupture de la totalité du réservoir, le liquide ne puisse s'écouler au dehors).
- ◆ Parcs de stationnement pour véhicules : sous réserve que le sol en soit rigoureusement étanche et que l'écoulement des eaux de ruissellement s'effectue dans une direction opposée à celle de l'aqueduc.
- ◆ Canalisations d'eaux pluviales et d'eaux usées :

* parallèles à l'aqueduc et distantes de celui-ci de moins de 25 mètres :

eaux pluviales : la canalisation devra être constituée par un égout visitable.

eaux usées : la canalisation devra être étanche et placée en galerie visitable (cette galerie pouvant elle-même servir à transiter des eaux pluviales).

EAU DE PARIS	MANUEL METHODES	N°YOD-D-09-03
Direction de La Ressource en Eau et de la Production	Maîtrise des processus	Rev. 01
	PROTECTION SANITAIRE DES AQUEDUCS DE LA VILLE DE PARIS	Page 5/5

* parallèles à l'aqueduc et distantes de celui-ci de plus de 25 mètres, ou transversales à l'aqueduc : la génératrice supérieure de la canalisation devra être à une cote d'altitude inférieure d'au moins 0,50 mètre à celle de la génératrice inférieure de l'aqueduc ; à défaut la canalisation devra être placée en caniveau étanche avec regards de visite.

- ◆ Canalisations transportant des hydrocarbures : sous réserve qu'elles soient placées en fourreau étanche en acier ou en béton armé capable de résister à la pression normale de service du fluide transporté, avec regards de visite.

Remarque :

Pour le respect des prescriptions édictées ci-dessus, toute demande de permis de construire dans les zones de protection rapprochée et éloignée devra être soumise pour avis, au cours de l'instruction, au service bénéficiaire :

Pour toutes demandes concernant le Val de Marne et les Hauts de Seine:

EAU DE PARIS
Direction de la Ressource en Eau et de la Production
04 Avenue Pierre MENDES-FRANCE
94 340 JOINVILLE LE PONT
Tél : 01 45 11 03 00
Fax : 01 42 83 40 50

Pour toutes demandes concernant les autres départements :

EAU DE PARIS
Direction de la Ressource en Eau et de la Production
3, route de Moret-Sorques
77 690 MONTIGNY SUR LOING
Tél : 01 64 45 22 00
Fax : 01 64 45 64 24

CHAPITRE VIII

CANALISATIONS PUBLIQUES D'EAU ET D'ASSAINISSEMENT

I - GÉNÉRALITÉS

Servitudes pour la pose de canalisations publiques d'eau (potable) et d'assainissement (eaux usées ou pluviales).

Code rural Articles L 152-1 et R 152-1 et suivants.

Circulaire n° A 2/1/43 du 24 février 1965 (Ministères de l'Agriculture et du développement rural et de l'Intérieur).

Circulaire S/AR/12 du 12 février 1974 concernant la communication aux D.D.E. des servitudes relevant du Ministère de l'Agriculture.

Ministère de l'Agriculture (Direction de l'Aménagement).

Ministère de l'Intérieur (Direction Générale des Collectivités Locales).

II - PROCÉDURE D'INSTITUTION

A - Procédure

Recherche d'autorisations amiables de passage conclues par conventions passées en forme administrative ou par acte authentique, avant toute demande d'établissement des servitudes par voie réglementaire (circulaire du 24 février 1965).

En cas d'échec des négociations amiables, arrêté préfectoral d'établissement des servitudes accompagné d'un plan parcellaire, intervenant, à la demande de l'organisme qui bénéficiera des servitudes, après enquête publique menée dans les communes concernées et consultation préalable par voie de conférence des services intéressés. Le dossier est alors transmis au Préfet accompagné de l'avis de l'Ingénieur en Chef du génie rural, pour décision.

Lorsque le coût des travaux excède 6 millions de francs (art. 3 C du décret n° 77-1141 du 12 octobre 1977) la demande d'établissement des servitudes est accompagnée de l'étude d'impact définie à l'article 2 du décret du 12 octobre 1977 susmentionné (art. 17-IV dudit décret).

Aux termes de cet arrêté, les collectivités publiques, les établissements publics et les concessionnaires de services publics qui entreprennent des travaux d'établissement de canalisations d'eau potable ou d'évacuation des eaux usées ou pluviales, peuvent établir à demeure des canalisations souterraines dans les terrains privés non bâtis, excepté les cours et jardins attenants aux habitations, et ceci dans les conditions les plus rationnelles et les moins dommageables à l'exploitation présente ou future des propriétés (art. 1er de la loi du 4 août 1962).

B- Indemnisation

Indemnité due en considération de la réduction permanente du droit des propriétaires de terrains grevés ; son montant et les contestations possibles sont réglés comme en matière d'expropriation (article 2 de la loi du 4 août 1962 et article 13 du décret du 15 février 1964).

Les dommages qui résultent des travaux pour des faits autres que ceux couverts par les servitudes, sont fixés à défaut d'accord amiable par le tribunal administratif (art. 14 du décret du 15 février 1964).

C - Publicité

Assujettissement à la formalité de la publicité foncière des conventions amiables.

Affichage en mairie, pendant huit jours, de l'avis d'ouverture de l'enquête.

Notification individuelle faite par le demandeur aux propriétaires intéressés avec indication du montant de l'indemnité proposée.

Affichage en mairie de chaque commune intéressée, de l'arrêté préfectoral d'établissement des servitudes.

Notification au demandeur dudit arrêté préfectoral.

Notification au directeur départemental de l'équipement dudit arrêté préfectoral (art. 11 du décret du 15 février 1964).

Notification à chaque propriétaire à la diligence du demandeur, par lettre recommandée avec avis de réception, de l'arrêté préfectoral d'établissement des servitudes. Au cas où un propriétaire ne pourrait être atteint, la notification doit être faite au fermier, locataire, gardien de la propriété ou à défaut au maire de la commune (art. 11 du décret du 15 février 1964).

III -EFFETS DE LA SERVITUDE

A - Prérogatives de la puissance publique

1) Prérogatives exercées directement par la puissance publique

Droit pour le bénéficiaire d'enfouir dans une bande de terrain de 3 mètres maximum une ou plusieurs canalisations, une hauteur minimum de 0,60 mètre devant être respectée entre la génératrice supérieure des canalisations et le niveau du sol après travaux.

Droit pour le bénéficiaire d'essarter dans la bande de terrain mentionnée ci-dessus, ou dans une bande plus large déterminée par arrêté préfectoral, les arbres susceptibles de nuire à l'établissement et à l'entretien des canalisations.

Droit pour le bénéficiaire et les agents de contrôle de l'administration d'accéder au terrain dans lequel la canalisation est enfouie.

Droit pour le bénéficiaire d'effectuer tous travaux d'entretien et de réparation à condition d'en prévenir les personnes exploitant les terrains.

2) Obligations de faire imposées au propriétaire

Néant.

B - Limitations au droit d'utiliser le sol

1) Obligations passives

Obligation pour les propriétaires et leurs ayants droit de s'abstenir de tout acte de nature à nuire au bon fonctionnement, à l'entretien et à la conservation de l'ouvrage.

2) Droits résiduels du propriétaire

Droit pour le bénéficiaire d'obtenir l'octroi d'un permis de construire, même si pour ce faire il convient de procéder au déplacement des canalisations. Les frais de ce déplacement sont à la charge du bénéficiaire de la servitude (art. 154 du décret du 15 février 1964), d'où la nécessité de prévoir, lors de l'élaboration des projets, des tracés de canalisations qui ménagent les possibilités d'implantation ultérieure de construction notamment aux abords des agglomérations. C'est ainsi que près des zones agglomérées les tracés de canalisations devront être prévus de préférence dans les lisières des parcelles, ou les traverser de manière qu'une utilisation rationnelle soit possible de part et d'autre de la canalisation (circulaire du 24 février 1965).

Droit pour le propriétaire qui s'est vu opposer un refus de permis de construire du fait de l'exercice de la servitude, de requérir soit à l'amiable, soit par voie d'expropriation, l'acquisition totale de sa propriété par le maître de l'ouvrage (art. 15 du décret du 15 février 1964).

CHAPITRE IX

SERVITUDES RELATIVES AUX TRANSMISSIONS RADIOÉLECTRIQUES CONCERNANT LA PROTECTION CONTRE LES OBSTACLES DES CENTRES D'ÉMISSION ET DE RÉCEPTION EXPLOITÉS PAR L'ÉTAT

I. - GÉNÉRALITÉS

Code des postes et télécommunications, articles L. 54 à L. 56, R. 21 à R. 26 et R. 39.

Premier ministre (comité de coordination des télécommunications, groupement des contrôles radioélectriques, C.N.E.S.).

Ministère des postes, des télécommunications et de l'espace (direction de la production, service du trafic, de l'équipement et de la planification).

Ministère de la défense.

Ministère de l'intérieur.

Ministère chargé des transports (direction générale de l'aviation civile (services des bases aériennes), direction de la météorologie nationale, direction générale de la marine marchande, direction des ports et de la navigation maritimes, services des phares et balises).

II. - PROCÉDURE D'INSTITUTION

A. - Procédure

Servitudes instituées par un décret particulier à chaque centre, soumis au contreseing du ministre dont les services exploitent le centre et du secrétaire d'Etat chargé de l'environnement. Ce décret auquel est joint le plan des servitudes intervient après consultation des administrations concernées, enquête publique dans les communes intéressées et transmission de l'ensemble de dossier d'enquête au Comité de coordination des télécommunications. L'accord préalable du ministre chargé de l'industrie et du ministre chargé de l'agriculture est requis dans tous les cas. Si l'accord entre les ministres n'intervient pas, il est statué par décret en Conseil d'Etat (art. 25 du code des postes et des télécommunications).

Les servitudes instituées par décret sont modifiées selon la procédure déterminée ci-dessus lorsque la modification projetée entraîne un changement d'assiette de la servitude ou son aggravation. Elles sont réduites ou supprimées par décret sans qu'il y ait lieu de procéder à l'enquête (art. 25 du code des postes et des télécommunications).

Le plan des servitudes détermine, autour des centres d'émission et de réception dont les limites sont définies conformément au deuxième alinéa de l'article R. 22 du code des postes et télécommunications ou entre des centres assurant une liaison radioélectrique sur ondes de fréquence supérieure à 30 MHz, différentes zones possibles de servitudes.

a) Autour des centres émetteurs et récepteurs et autour des stations de radiopérage et de radionavigation, d'émission et de réception

(Art. R. 21 et R. 22 du code des postes et des télécommunications)

Zone primaire de dégagement

A une distance maximale de 200 mètres (à partir des limites du centre), les différents centres à l'exclusion des installations radiogoniométriques ou de sécurité aéronautique pour lesquelles la distance maximale peut être portée à 400 mètres.

Zone secondaire de dégagement

La distance secondaire à partir des limites du centre peut être de 2 000 mètres.

Secteur de dégagement

D'une ouverture de quelques degrés à 360° autour des stations de radiorepérage et de radionavigation et sur une distance maximale de 5 000 mètres entre les limites du centre et le périmètre du secteur.

b) Entre deux centres assurant une liaison radioélectrique par ondes de fréquence supérieure à 30 MHz

(Art. R. 23 du code des postes et des télécommunications)

Zone spéciale de dégagement

D'une largeur approximative de 500 mètres compte tenu de la largeur du faisceau hertzien proprement dit estimée dans la plupart des cas à 400 mètres et deux zones latérales de 50 mètres.

B. - Indemnisation

Possible si le rétablissement des liaisons cause aux propriétés et aux ouvrages un dommage direct matériel et actuel (art.L. 56 du code des postes et des télécommunications). La demande d'indemnité doit être faite dans le délai d'un an du jour de la notification des mesures imposées. A défaut d'accord préalable, les contestations relatives à cette indemnité sont de la compétence du tribunal administratif (art. L. 56 du code des postes et des télécommunications)(1).

C. - Publicité

Publication des décrets au *Journal Officiel* de la République française.

Publication au fichier du ministère des postes, des télécommunications et de l'espace (instruction du 21 juin 1961, n° 40) qui alimente le fichier mis à la disposition des préfets, des directeurs départementaux de l'équipement, des directeurs interdépartementaux de l'industrie.

Notification par les maires aux intéressés des mesures qui leur sont imposées.

III. - EFFETS DE LA SERVITUDE

A. - Prérogatives de la puissance publique

1° Prérogatives exercées directement par la puissance publique

Droit pour l'administration de procéder à l'expropriation des immeubles par nature pour lesquels aucun accord amiable n'est intervenu quant à leur modification ou à leur suppression, et ce dans toutes les zones et le secteur de dégagement.

2° Obligations de faire, imposées au propriétaire

Au cours de l'enquête publique

Les propriétaires sont tenus, dans les communes désignées par arrêté du préfet, de laisser pénétrer les agents de l'administration chargés de la préparation du dossier d'enquête dans les propriétés non closes de murs ou de clôtures équivalentes (art. R. 25 du code des postes et des télécommunications).

(1) N'ouvre pas droit à indemnité l'institution d'une servitude de protection des télécommunications radioélectriques entraînant l'inconstructibilité d'un terrain (Conseil d'Etat, 17 octobre 1980, époux Pascal : C.J.E.G. 1980,p. 161).

Dans les zones et dans le secteur de dégagement

Obligation pour les propriétaires, dans toutes les zones et dans le secteur de dégagement, de procéder si nécessaire à la modification ou à la suppression des bâtiments constituant des immeubles par nature, aux termes des articles 518 et 519 du code civil.

Obligation pour les propriétaires, dans la zone primaire de dégagement, de procéder si nécessaire à la suppression des excavations artificielles, des ouvrages métalliques fixes ou mobiles, des étendues d'eau ou de liquide de toute nature.

B. - Limitations au droit d'utiliser le sol

1° Obligations passives

Interdiction, dans la zone primaire, de créer des excavations artificielles (pour les stations de sécurité aéronautique), de créer tout ouvrage métallique fixe ou mobile, des étendues d'eau ou de liquide de toute nature ayant pour résultat de perturber le fonctionnement du centre (pour les stations de sécurité aéronautique et les centres radiogoniométriques).

Limitation, dans les zones primaires et secondaires et dans les secteurs de dégagement, de la hauteur des obstacles. En général le décret propre à chaque centre renvoie aux cotes fixées par le plan qui lui est annexé.

Interdiction, dans la zone spéciale de dégagement, de créer des constructions ou des obstacles au-dessus d'une ligne droite située à 10 mètres au-dessous de celle joignant les aériens d'émission ou de réception sans, cependant, que la limitation de hauteur imposée puisse être inférieure à 25 mètres (art. R. 23 du code des postes et des télécommunications).

2° Droits résiduels du propriétaire

Droit pour les propriétaires de créer, dans toutes les zones de servitudes et dans les secteurs de dégagement, des obstacles fixes ou mobiles dépassant la cote fixée par le décret des servitudes, à condition d'en avoir obtenu l'autorisation du ministre qui exploite ou contrôle le centre.

Droit pour les propriétaires dont les immeubles soumis à l'obligation de modification des installations préexistantes ont été expropriés à défaut d'accord amiable de faire état d'un droit de préemption, si l'administration procède à la revente de ces immeubles aménagés (art. L. 55 du code des postes et des télécommunications).

CHAPITRE X

SERVITUDES RELATIVES AUX TRANSMISSIONS RADIOÉLECTRIQUES CONCERNANT LA PROTECTION DES CENTRES DE RÉCEPTION CONTRE LES PERTURBATIONS ÉLECTROMAGNÉTIQUES

I - GÉNÉRALITÉS

Code des postes et télécommunications, articles L. 57 à L 62 inclus et R. 27 à R. 39.

Premier ministre (comité de coordination des télécommunications et télédiffusion).

Ministre des postes, des télécommunications et de l'espace (direction de la production, service du trafic, de l'équipement et de la planification).

Ministère de la défense.

Ministère de l'intérieur.

Ministère de l'équipement, du logement, des transports et de la mer (direction générale de l'aviation civile (services des bases aériennes), direction de la météorologie nationale, direction générale de la marine marchande, direction des ports et de la navigation maritimes, services des phares et balises).

II - PROCÉDURE D'INSTITUTION

A. - Procédure

Servitudes instituées par un décret particulier à chaque centre, soumis au contreseing du ministre dont les services exploitent le centre et du ministre de l'industrie. Ce décret auquel est joint le plan des servitudes intervient, après consultation des administrations concernées, enquête publique dans les communes intéressées et transmission de l'ensemble du dossier d'enquête au comité de coordination des télécommunications. En cas d'avis défavorable de ce comité il est statué par décret en Conseil d'Etat (art. 31 du code des postes et télécommunications).

Le plan des servitudes détermine autour des centres de réception classés en trois catégories par arrêté du ministre dont le département exploite le centre (art. 27 du code des postes et télécommunications) et dont les limites sont fixées conformément à l'article 29 du code des postes et télécommunications les différentes zones de protection radioélectrique.

Les servitudes instituées par décret sont modifiées selon la procédure déterminée ci-dessus lorsque la modification projetée entraîne un changement d'assiette de la servitude ou son aggravation. Elles sont réduites ou supprimées par décret sans qu'il y ait lieu de procéder à l'enquête (art. R. 31 du code des postes et des télécommunications).

Zone de protection

Autour des centres de réception de troisième catégorie, s'étendant sur une distance maximale de 200 mètres des limites du centre de réception au périmètre de la zone.

Autour des centres de réception de deuxième catégorie s'étendant sur une distance maximale de 1 500 mètres des limites des centres de réception au périmètre de la zone.

Autour des centres de réception de première catégorie s'étendant sur une distance maximale de 3 000 mètres des limites du centre de réception au périmètre de la zone.

Zone de garde radioélectrique

Instituée à l'intérieur des zones de protection des centres de deuxième et première catégorie s'étendant sur une distance de 5 000 mètres et 1 000 mètres des limites du centre de réception au périmètre de la zone (art. R. 28 et R. 29 du code des postes et des télécommunications), où les servitudes sont plus lourdes que dans les zones de protection.

B. - Indemnisation

Possible, si l'établissement des servitudes cause aux propriétés et aux ouvrages un dommage direct, matériel et actuel (art. L 62 du code des postes et télécommunications). La demande d'indemnité doit être faite dans le délai d'un an du jour de la notification des mesures imposées. A défaut d'accord amiable, les contestations relatives à cette indemnité sont de la compétence du tribunal administratif (art. L. 59 du code des postes et des télécommunications).

Les frais motivés par la modification des installations préexistantes incombent à l'administration dans la mesure où elles excèdent la mise en conformité avec la législation en vigueur, notamment en matière de troubles parasites industriels (art. R. 32 du code des postes et des télécommunications).

C. - Publicité

Publication des décrets au *Journal officiel* de la République française.

Publication au fichier du ministère des postes, télécommunications et de l'espace (instruction du 21 juin 1961, n° 40) qui alimente le fichier mis à la disposition des préfets, des directeurs départementaux de l'équipement, des directeurs interdépartementaux de l'industrie.

Notification par les maires aux intéressés des mesures qui leur sont imposées.

III. - EFFETS DE LA SERVITUDE

A. - Prérogatives de la puissance publique

1° Prérogatives exercées directement par la puissance publique

Au cours de l'enquête

Possibilité pour l'administration, en cas de refus des propriétaires, de procéder d'office et à ses frais aux investigations nécessaires à l'enquête (art. L. 58 du code des postes et des télécommunications)

2° Obligations de faire, imposées au propriétaire

Au cours de l'enquête publique

Les propriétaires et usagers sont tenus, à la demande des agents enquêteurs, de faire fonctionner les installations et appareils que ceux-ci considèrent comme susceptibles de produire des troubles (art. L 58 du code des postes et des télécommunications).

Les propriétaires sont tenus, dans les communes désignées par arrêté du préfet, de laisser pénétrer les agents de l'administration chargée de la préparation du dossier d'enquête dans les propriétés non closes de murs ou de clôtures équivalentes et dans les propriétés closes et les bâtiments, à condition qu'ils aient été expressément mentionnés à l'arrêté préfectoral (art. R. 31 du code des postes et des télécommunications).

Dans les zones de protection et même hors de ces zones

Obligation pour les propriétaires et usagers d'une installation électrique produisant ou propageant des perturbations gênant l'exploitation d'un centre de réception de se conformer aux dispositions qui leur seront imposées par l'administration pour faire cesser le trouble (investigation des installations, modifications et maintien en bon état desdites installations) (art. L. 61 du code des postes et des télécommunications).

B. - Limitations au droit d'utiliser le sol

1° Obligations passives

Dans les zones de protection et de garde

Interdiction aux propriétaires ou usagers d'installations électriques de produire ou de propager des perturbations se plaçant dans la gamme d'ondes radioélectriques reçues par le centre et présentant pour ces appareils un degré de gravité supérieur à la valeur compatible avec l'exploitation du centre (art. R. 30 du code des postes et des télécommunications).

Dans les zones de garde

Interdiction de mettre en service du matériel susceptible de perturber les réceptions radioélectriques du centre (art. R. 30 du code des postes et des télécommunications).

2° Droits résiduels du propriétaire

Possibilité pour les propriétaires de mettre en service des installations électriques sous les conditions mentionnées ci-dessous.

Dans les zones de protection et de garde

Obligation pour l'établissement d'installations nouvelles (dans les bâtiments existants ou en projet) de se conformer aux servitudes établies pour la zone (instruction interministérielle n° 400 C.C.T. du 21 juin 1961, titre III, 3.2.3.2., 3.2.4., 3.2.7. modifiée).

Lors de la transmission des demandes de permis de construire, le ministre exploitant du centre peut donner une réponse défavorable ou assortir son accord de restrictions quant à l'utilisation de certains appareils ou installations électriques.

Il appartient au pétitionnaire de modifier son projet en ce sens ou d'assortir les installations de dispositions susceptibles d'éviter les troubles. Ces dispositions sont parfois très onéreuses.

Dans les zones de garde radioélectrique

Obligation d'obtenir l'autorisation du ministre dont les services exploitent ou contrôlent le centre pour la mise en service de matériels électriques susceptibles de causer des perturbations et pour les modifications audit matériel (art. R. 30 du code des postes et des télécommunications et arrêté interministériel du 21 août 1953 donnant la liste des matériels en cause).

Sur l'ensemble du territoire (y compris dans les zones de protection et de garde)

Obligation d'obtenir l'autorisation préalable à la mise en exploitation de toute installation électrique figurant sur une liste interministérielle (art. 60 du code des postes et des télécommunications, arrêté interministériel du 21 août 1953 et arrêté interministériel du 16 mars 1962).

CHAPITRE XI

RELATIONS AÉRIENNES (Dégagement)

SERVITUDES AÉRONAUTIQUES INSTITUÉES POUR LA PROTECTION DE LA CIRCULATION AÉRIENNE, SERVITUDE DE DÉGAGEMENT

I. - GÉNÉRALITÉS

Code de l'aviation civile, 1^{re} partie, articles L. 281-1 à L. 281-4 (dispositions pénales), 2^e partie, livre II, titre IV, chapitre 1^{er}, articles R. 241-1, et 3^e partie, livre II, titre IV, chapitre II, articles D. 242-1 à D. 242-14.

Arrêté du 31 décembre 1984 fixant les spécifications techniques destinées à servir de base à l'établissement des servitudes aéronautiques, à l'exclusion des servitudes radioélectriques.

Ministère de la défense (direction de l'administration générale, sous-direction du domaine et de l'environnement).

Ministère chargé des transports (direction générale de l'aviation civile, direction de la météorologie nationale).

II. - PROCÉDURE D'INSTITUTION

A. - Procédure

Décret en Conseil d'Etat particulier à chaque aérodrome portant approbation du plan de dégagement établi par l'administration intéressée après étude effectuée sur place, discuté en conférence inter services puis soumis à enquête publique ainsi que documents annexes (notice explicative, liste des obstacles, etc.). l'ensemble du dossier est, préalablement à l'approbation, transmis obligatoirement pour avis à la commission centrale des servitudes aéronautiques.

Si les conclusions du rapport d'enquête, les avis des services et des collectivités publiques intéressés sont favorables, l'approbation est faite par arrêté ministériel.

En cas d'urgence, application possible des mesures provisoires de sauvegarde prises par arrêté ministériel (aviation civile ou défense), après enquête publique et avis favorable de la commission centrale des services aéronautiques. Cet arrêté est valable deux ans si les dispositions transitoires non pas été reprises dans un plan de dégagement approuvé (art. R. 141-5 du code de l'aviation civile).

Un tel plan est applicable :

1 - Aux aérodromes suivants (art. R. 241-2 du code de l'aviation civile) :

- aérodromes destinés à la circulation aérienne publique ou créés par l'État,
- certains aérodromes non destinés à la circulation aérienne publique et créés par une personne physique ou morale autre que l'État,
- aérodromes situés en territoire étranger pour lesquels des zones de dégagement doivent être établies sur le territoire français.

2 - Aux installations d'aide à la navigation aérienne (télécommunications aéronautiques, météorologie).

3 - A certains endroits correspondant à des points de passage préférentiel pour la navigation aérienne.

B. - Indemnisation

L'article R. 241-6 du code de l'aviation civile rend applicable aux servitudes aéronautiques de dégagement les dispositions des articles L. 55 et L. 56 du code des postes et des télécommunications en cas de suppression ou de modification de bâtiments.

Lorsque les servitudes entraînent la suppression ou la modification de bâtiments constituant des immeubles par nature ou encore un changement de l'état initial des lieux générateur d'un dommage direct, matériel et certain, la mise en application des mesures d'indemnisation est subordonnée à une décision du ministre chargé de l'aviation civile ou du ministre chargé des armées. Cette décision est notifiée à l'intéressé comme en matière d'expropriation, par l'ingénieur en chef des bases aériennes compétent (art.D. 242-11 du code de l'aviation civile).

Si les propriétaires acceptent d'exécuter eux-mêmes ou de faire exécuter par leur soin les travaux de modification aux conditions proposées, il est passé entre eux et l'administration une convention rédigée en la forme administrative fixant entre autres le montant des diverses indemnités (déménagement, détérioration d'objets mobiliers, indemnités compensatrice du dommage résultant des modifications). (art. D. 242-12 du code de l'aviation civile).

A défaut d'accord amiable, le montant de l'indemnité est fixé par le tribunal administratif.

En cas d'atténuation ultérieure des servitudes, l'administration peut poursuivre la récupération de l'indemnité, déduction faite du coût de remise en état des lieux dans leur aspect primitif équivalent, et cela dans un délai de deux ans à compter de la publication de l'acte administratif entraînant la modification ou la suppression de la servitude. A défaut d'accord amiable, le montant des sommes à recouvrer est fixé comme en matière d'expropriation.

C. – Publicité

(art. D. 242-6 du code de l'aviation civile)

Dépôt en mairie des communes intéressées du plan de dégagement ou de l'arrêté instituant des mesures provisoires.

Avis donné par voie d'affichage dans les mairies intéressées ou par tout autre moyen et par insertion dans un journal mis en vente dans le département.

Obligation pour les maires des communes intéressées de préciser, à toute personne qui en fait la demande, si un immeuble situé dans la commune est grevé de servitudes.

III. - EFFETS DE LA SERVITUDE

A. - Prérogatives de la puissance publique

1° Prérogatives exercées directement par la puissance publique

Possibilité pour les agents de l'administration et pour les personnes auxquelles elle délègue des droits de pénétrer sur les propriétés privées pour y exécuter des études nécessaires à l'établissement des plans de dégagement, et ce dans les conditions prévues par l'article 1er de la loi du 29 décembre 1892 pour les travaux publics.

Possibilité pour l'administration d'implanter des signaux, bornes et repères nécessaires à titre provisoire ou permanent, pour la détermination des zones de servitudes (application de la loi du 6 juillet 1943 relative à l'exécution des travaux géodésiques et de la loi du 28 mars 1957 concernant la conservation des signaux, bornes et repères) (art. D. 242-1 du code de l'aviation civile).

Possibilité pour l'administration de procéder à l'expropriation (art. R. 241-6 du code de l'aviation civile).

Possibilité pour l'administration de procéder d'office à la suppression des obstacles susceptibles de constituer un danger pour la circulation aérienne ou de pourvoir à leur balisage.

2° Obligations de faire, imposées au propriétaire

Obligation de modifier ou de supprimer les obstacles de nature à constituer un danger pour la circulation aérienne ou nuisibles au fonctionnement des dispositifs de la sécurité établis dans l'intérêt de la navigation aérienne ou de pourvoir à leur balisage. Ces travaux sont exécutés conformément aux termes d'une convention passée entre le propriétaire et le représentant de l'administration.

B. - Limitations au droit d'utiliser le sol

1° Obligations passives

Interdiction de créer des obstacles fixes (permanents ou non permanents), susceptibles de constituer un danger pour la circulation aérienne.

Obligation de laisser pénétrer sur les propriétés privées les représentants de l'administration pour y exécuter les opérations nécessaires aux études concernant l'établissement du plan de dégagement.

2° Droits résiduels du propriétaire

Possibilité pour le propriétaire d'obtenir la délivrance d'un permis de construire, si le projet de construction est conforme aux dispositions du plan de dégagement ou aux mesures de sauvegarde.

Possibilité pour le propriétaire d'établir des plantations, remblais et obstacles de toute nature non soumis à l'obligation de permis de construire et ne relevant pas de la loi du 15 juin 1906 sur les distributions d'énergie, à condition d'obtenir l'autorisation de l'ingénieur en chef des services des bases aériennes compétent.

Le silence de l'administration dans les délais prévus par l'article D. 242-9 du code de l'aviation civile vaut accord tacite.

Possibilité pour le propriétaire de procéder sans autorisation à l'établissement de plantations, remblais et obstacles de toute nature, si ces obstacles demeurent à quinze mètres au-dessous de la cote limite qui résulte du plan de dégagement.

CHAPITRE XII

PROTECTION DU PATRIMOINE ARCHEOLOGIQUE

Il est rappelé qu'en application des dispositions législatives et réglementaires en matière de protection du patrimoine archéologique (Code du patrimoine Livre V), il est nécessaire de consulter le Service Régional de l'Archéologie dirigé par le Conservateur Régional de l'Archéologie au sein de la Direction Régionale des Affaires Culturelles pour tous les permis de construire comportant des terrassements et ce dans les périmètres présentant des potentialités archéologiques lorsqu'ils sont définis et approuvés par les autorités compétentes. Il sera de même en cas de découverte fortuite.

CHAPITRE XIII

AUTRES SERVITUDES ET RÉGLEMENTATIONS DE PORTÉE GÉNÉRALE

Le présent règlement ne porte pas atteinte aux réglementations particulières relatives notamment :

- à la protection des sources, cours d'eau et rivières (notamment captages)
- à l'écoulement des eaux
- à la protection contre l'incendie (Sapeurs Pompiers de Paris et Commission Départementale de Sécurité).
- à la protection de la nature (Installations classées - Préfecture - Direction de la Réglementation).
- aux servitudes militaires
- aux servitudes dans l'intérêt de la navigation aérienne (Aéroport de Paris). En dehors des zones urbaines et à l'extérieur des zones grevées de servitudes aéronautiques de dégagement, les constructions de toute nature d'une hauteur supérieure à 50 m, devront être soumises à l'autorisation spéciale du Ministère chargé de l'Aviation Civile et le cas échéant du Ministère des Armées.
- aux servitudes dans l'intérêt de la circulation routière.
- aux servitudes dans l'intérêt des télécommunications.
- aux servitudes aux abords des cimetières (articles L.361.1 et L.361.4 du Code des communes).
- à l'affichage et à la publicité
- aux règlements de voirie et règlements de construction.
- à la protection civile
- aux servitudes des liaisons hertziennes
- aux dispositions du Code Forestier en matière de défrichement (Ministère de l'Agriculture

CHAPITRE XIV

CLASSEMENT DU DEPARTEMENT DU VAL DE MARNE EN ZONE A RISQUE D'EXPOSITION AU PLOMB

Le Préfet du Val-de-Marne,

Chevalier de la Légion d'Honneur.

Vu le Code de la Santé Publique et notamment ses articles L 32.5 et R 32.8 à R.32.12;

Vu le Code de l'urbanisme et notamment son article R. 123-19;

Vu le décret n° 99-484 du 9 juin 1999, relatif aux mesures d'urgence contre le saturnisme prévues à l'article L 32-5 du Code de la Santé Publique;

Vu l'arrêté ministériel du 12 juillet 1999, fixant le modèle de la note d'information à joindre à un état des risques d'accessibilité au plomb révélant la présence de revêtements contenant du plomb pris pour l'application de l'article R 32.12 du Code de la Santé Publique.

Vu la circulaire DGS/VS3 n° 99/533 UHC/QC/18 n° 99-58 du 30 août 1999, relative à la mise en oeuvre et au financement des mesures d'urgences contre le saturnisme infantile.

Vu la lettre du Préfet du 16 mars 2000 sollicitant l'avis du Conseil municipal de chaque commune du département du Val-de-Marne.

Vu l'avis des conseils municipaux.

Vu l'avis émis par le Conseil Départemental d'Hygiène lors de sa séance du 13 juillet 2000.

Considérant que le plomb est un toxique très dangereux pour la santé publique et notamment pour celle de jeunes enfants.

Considérant que les peintures ou revêtements contenant du plomb ont été largement utilisés dans le bâtiment jusqu'en 1948.

Considérant dès lors que tout immeuble construit avant 1948 présente un risque potentiel d'exposition au plomb pour ses occupants.

Considérant que la densité de logements datant d'avant 1948 est importante dans le Val-de-Marne et qu'il n'est pas possible de localiser avec précision une zone de concentration de ces immeubles, ceux-ci étant répartis géographiquement sur l'ensemble du département.

Sur proposition du Directeur Départemental des Affaires Sanitaires et Sociales;

Arrête

Article 1^{er} : L'ensemble du département du Val-de-Marne est classé zone à risque d'exposition au plomb.

Article 2: Un état des risques d'accessibilité au plomb est annexé à toute promesse unilatérale de vente ou d'achat, à tout contrat réalisant ou constatant la vente d'un immeuble, ou partie d'immeuble affecté en tout ou partie à l'habitation, construit avant le 1^{er} janvier 1948. Cet état doit avoir été établi depuis moins d'un an, à la date de la promesse de vente ou d'achat ou du contrat susvisé. Il est réalisé selon les modalités prescrites par l'article R. 32-10 du Code de la Santé publique.

Article 3: L'état des risque d'accessibilité identifie toute surface comportant un revêtement avec présence de plomb et précise la concentration en plomb, la méthode d'analyse utilisée ainsi que l'état de conservation de chaque surface. Cet état est dressé par un contrôleur technique agréé au sens de l'article L 111-25 du Code de la construction et de l'habitation ou par un technicien de la construction qualifié ayant contracté une assurance professionnelle pour ce type de mission. Les fonctions d'expertise ou de diagnostic sont exclusives de toute autre activité d'entretien ou de réparation de cet immeuble.

Article 4: Aucune clause d'exonération de la garantie des vices cachés ne peut être stipulée à raison des vices constitués par l'accessibilité au plomb si l'état des risques d'accessibilité au plomb n'est pas annexé aux susvisés.

Article 5: Lorsque l'état des risques révèle la présence de revêtements contenant du plomb il lui est annexé une note d'information générale conforme au modèle défini par l'arrêté ministériel du 12 juillet 1999.

Cet état est communiqué par le propriétaire aux occupants de l'immeuble ou de la partie d'immeuble concernée et à toute personne physique ou morale appelée à effectuer

des travaux dans cet immeuble. En outre cet état est tenu par le propriétaire à disposition des agents ou services mentionnés aux articles L.1421-1 à L. 1421-3 (L. 795-1) du Code de la Santé Publique, ainsi que, le cas échéant, aux inspecteurs du travail et aux agents du service de prévention des organismes de sécurité sociale.

Article 6: Lorsque l'état des risques révèle une accessibilité au plomb au sens de l'article R. 32-2 du Code de la Santé Publique, le vendeur ou son mandataire en informe le Préfet à l'attention du service Santé Environnement de la Direction départementale des Affaires sanitaires et sociales, en lui transmettant une copie de cet état.

Article 7: Le présent arrêté sera affiché pendant un mois à la mairie de chaque commune du Val-de-Marne. La publicité de cet arrêté préfectoral doit également être assurée par une inscription, à titre d'information, dans les documents graphiques des plans d'occupation des sols.

Article 8: Le présent arrêté sera applicable aux actes visés à l'article 2 signés à partir du 15 novembre 2000 (aj).

Article 9: La Secrétaire Générale de la Préfecture, le Directeur Départemental des Affaires Sanitaires et Sociales, le Directeur Départemental de l'Équipement et les Maires sont chargés, chacun en ce qui le concerne, de l'exécution du présent arrêté qui sera publié au recueil des actes administratifs de la préfecture. Celui-ci sera également transmis, sans délai, au Conseil supérieur du notariat, à la chambre départementale des notaires, aux barreaux constitués près les tribunaux de grande instance, à la Chambre départementale des géomètres experts et au Conseil régional de l'Ordre des géomètres et inscrit dans les plans d'occupation des sols. Fait à Créteil, le 19 septembre 2000

Le Préfet, Francis IDRAC